

Rhif y Sylw 967: Rhan Map 47: Llanddaniel Fab
Carolyn Watcyn

Mae Papur Topic A, Tabl 21 yn rhestru
Lefel Twf Dangosol 23
Unedau wedi eu Cwblhau 12
Banc Tir Presennol. 5
Nifer Ychwanegol sydd ei angen 6
yn Llanddaniel Fab yn y fersiwn cywir -

Gweler atodiadau A & B.

Nid yw'r Cynllun presenol yn nodi lle sydd ar gael ar gyfer y 6 uned ychwanegol. Er mwyn tegwch i'r gymuned mae angen felly i roi amlinell y pentre yn ol lle y buodd hi erioed. **Gweler atodiadau 1, 2 & 3.**

Pwyd a pham mae siop/amlinell y pentre wedi cael ei newid?

Mae Llanddaniel Fab yn ardal lle mae'r Gymraeg yn brif iaith y gymuned.

Mae Ysgol Gynradd Gymraeg ardderchog yma (110 o ddisgyblion ar hyn o bryd);
Meithrinfa Gymraeg; Siop; Swyddfa Post; Canolfan Gymuned (newydd ennill £5000 yng
nghystadleuaeth 'Trigolion' tuag at ei wella); Cae Chwarae braf;
a Gwasanaeth Bws rheolaidd.

O fewn milltir a hanner mae Canolfan Meddygol; Practis Deintyddol; Archfarchnad; Siop Aml Adran;
dau Gaffi; Gorsaf Dren; Garej a Gorsaf Petrol.

Mae'r rhein i gyd yn agosach nag ydy gwasanaethau tebyg mewn sawl ardal tai mewn Canolfannau
Gwasanaethol Trefol neu Ganolfannau Rhanbarthol.

O fewn 5 milltir mae Ysbyty Cyffredinol (efo gwasanaeth bws yn syth o'r pentre); Gorsaf Heddlu; Ysgol
Uwchradd; Prifysgol; Llyfrgell Gyhoeddus; Optegydd; a Gorsafoedd Bws a Thren.

Mae safle Yr Hen Ficerdy yng nghanol y gymuned hon.

Mae'r Gwasanaeth Bws yn mynd yn syth o'r safle yma i gyfeiriad Llanfairpwll, Porthaethwy a Bangor; a'r
ffordd arall i Gaerwen, Llangefni a Chaergybi.

Mae palmant a goleuadau stryd yn uniongyrchol o'r safle i'r Ysgol Gynradd (300 metre) ac i'r Siop,
Swyddfa Post, Cae Chwarae, a'r ddwy Ganolfan Gymuned.

Mae mynediad i'r Lon Fawr mewn dau le yma yn barod.

Gweler Atodiad 4.

Mae pob gwasanaeth angenrheidiol, sef Dwr, Carthffosydd Cyhoeddus, Trydan, a.y.b. ar y safle yn barod.

Yn ol gofynion Polisi TA 117 byddai cynwys y safle yma yn y CDL yn galluogi'r gymuned leol i gynnal
a chryfhau yr iaith Gymraeg a'r traddodiadau diwylliannol yr ardal wledig hon.

Mae hon yn gymuned Gymraeg nodweddiadol, ac er mwyn i ni barhau fel hyn mae'n holl bwysig bod
teuluoedd ifanc, sydd a'u gwreiddiau yma, a pherthnasau yn lleol, yn cael tai fforddiadwy yma eu hunain.
Mae gwir Angen Lleol i gael tai ychwanegol yma er mwyn cadw ein pobl ifanc yn ein plith, i gadw
gymuned Gymraeg yn gynaliadwy, a chadw cymeriad gwledig Llanddaniel Fab.

A yw'r Cynllun yn un Gadarn is ydy'n anwybyddu'r Anghenion Lleol yma?

Heb ystyried a diwallu Anghenion Lleol byddai gwasanaethau hanfodol fel Gwasanaeth Bws, Ysgol,
Swyddfa Post, Siop a.y.b. a Gweithgareddau'r Gymuned yn cael eu colli o'r pentrefi Cymraeg.
Byddai teuluoedd ifanc yn cael eu gorfodi i symud i'r Canolfannau Trefol er mwyn cael tai fforddiadwy.

Dyma fy nghymuned i - pentre Cymraeg, ac mae gan fy mhlant i, a phlant fy nghymdogion, a'u plant
hwythau yr hawl i aros a chael eu magu yn eu cynefin.

Settlement <i>Rhif 967</i> <i>map 47</i>	Indicative Housing Growth	Completed units (2011-14)	Existing Housing Landbank ¹	Indicative additional number required ²
Llanddaniel Fab	23	12	5	6
Llanfachraeth	27	2	6	19
Llanfaethlu	12	2	7	3
Llanfechell	24	1	21	2
Llanfihangel yn Nhowyn	22	0	1	21
Llangaffo	19	0	0	19
Llangristiolus	15	13	6	0
Llanrhyddlad	7	0	5	2
Pencarnisiog	11	0	2	9
Penysarn	28	0	6	22
Rhosybol	24	3	15	6
Talwrn	20	6	3	11
Tregele	10	1	2	7
Aberffraw	20	0	11	9
Carreglefn	11	1	3	7
Pont Rhyd y Bont	17	0	0	17
Llanbedrgoch	11	2	5	4
Llanddona	20	0	5	15
Llanfaelog	20	0	11	9
Llangoed	27	4	14	9
Malltraeth	16	0	3	13
Moelfre	32	12	2	18
Trearddur	32	15	72	0

¹ This figure is derived from an assessment of all units with planning consent to identify those that are unlikely to be built, which are then removed from total.

² This will be satisfied by new allocations and windfall sites identified in an urban capacity study.

Here is a list of Clusters in **Anglesey**, where the policy facilitates 2 local need affordable housing during the Plan period:

Bodorgan, Bro Iarddur (Trearddur), Bryn Du, Brynminceg (Old Llandegfan), Brynrefail, Brynteg, Bwlch Gwyn, Capel Coch, Capel Mawr, Capel Parc, Carmel, Cerrigman, Cichle, Haulfre (Llangoed), Elim, Glanyrafon, Glyn Garth, Gorsaf Gaerwen, Hebron, Hendre Hywel (Pentraeth), Hermon, Llanddeusant, Llaneilian, Llanfaes, Llanfairynghornwy, Llangadwaladr, Llansadwrn, Llanynghenedl, Llynfaes, Marianglas, Mynydd Mechell, Nebo, Penygroes, Pen y Marian, Pengorffwysfa, Penlon, Penmon, Pentre Berw, Pentre Canol (Holyhead), Penygraigwen, Porth Llechhog (Bull Bay), Rhoscefnhir, Rhosmeirch, Rhostrehwfa, Bryn y Mor (Valley), Rhydwyn, Star, Traeth Coch (Red Wharf Bay), Trefor, Tyn Lon (Glan yr Afon), Tynyngogl.

Rhifau a gafodd eu hystyried
trwy gamgymeriad wrth ddatblygu'r
Cynllun

Figures which were considered
mistakenly

Settlement	Indicative Housing Growth	Completed units (2011-14)	Existing Housing Landbank ¹	Indicative additional number required ²
Rhif 967 Map 47				
Llanddaniel Fab	17	12	5	0
Llanfachraeth	21	2	6	13
Llanfaethlu	9	2	7	0
Llanfechell	18	1	21	0
Llanfihangel yn Nhowyn	16	0	1	15
Llangaffo	15	0	0	15
Llangristiolus	11	13	6	0
Llanrhyddlad	5	0	5	0
Pencarnisiog	9	0	2	7
Penysarn	22	0	6	16
Rhosybol	18	3	15	0
Talwrn	16	6	3	7
Tregele	8	1	2	5
Aberffraw	16	0	11	5
Carreglefn	9	1	3	5
Pont Rhyd y Bont	13	1	13	0
Llanbedrgoch	9	2	5	2
Llanddona	16	0	5	11
Llanfaelog	16	0	11	5
Llangoed	21	4	14	3
Malltraeth	12	0	3	9
Moelfre	24	12	2	10
Trearddur	24	15	72	0

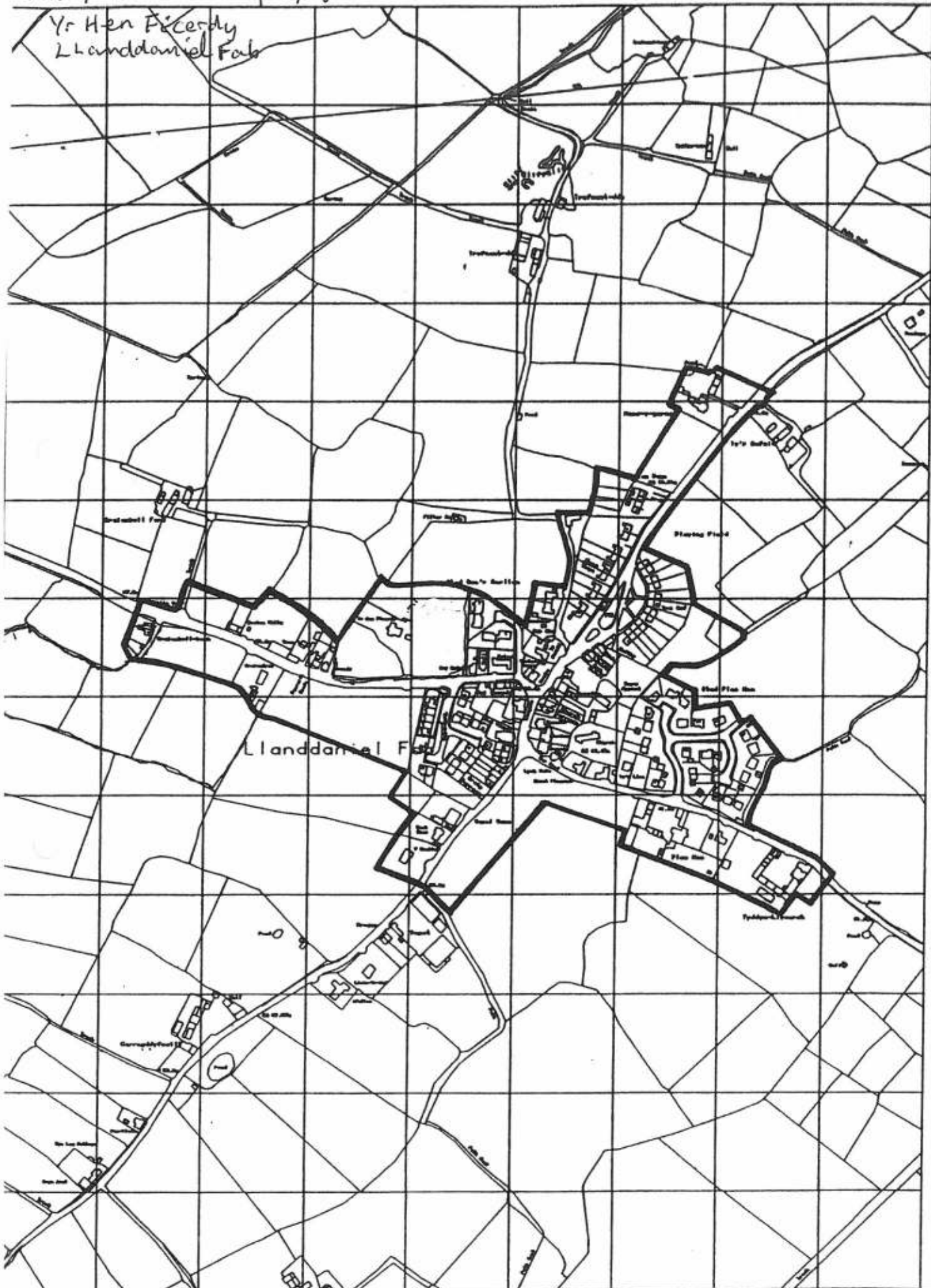
¹ This figure is derived from an assessment of all units with planning consent to identify those that are unlikely to be built, which are then removed from total.

² This will be satisfied by new allocations and windfall sites identified in an urban capacity study.

Here is a list of Clusters in **Anglesey**, where the policy facilitates 2 local need affordable housing during the Plan period:

Bodorgan, Bro Iarddur (Trearddur), Bryn Du, Brynminceg (Old Llandegfan), Brynrefail, Brynteg, Bwlch Gwyn, Capei Coch, Capel Mawr, Capel Parc, Carmel, Cerrigman, Cichle, Haulfre (Llangoed), Elim, Glanyrafon, Glyn Garth, Gorsaf Gaerwen, Hebron, Hendre Hywel (Pentraeth), Hermon, Llanddeusant, Llanelilian, Llanfaes, Llanfairynghornwy, Llangadwaladr, Llansadwrn, Llanynghenedl, Llynfaes, Marianglas, Mynydd Mechell, Nebo, Penygroes, Pen y Marian, Pengorffwysfa, Penlon, Penmon, Pentre Berw, Pentre Canol (Holyhead), Penygraigwen, Porth Llechgog (Bull Bay), Rhoscefnhir, Rhosmeirch, Rhostrehwfa, Bryn y Mor (Valley), Rhydwyn, Star, Traeth Coch (Red Wharf Bay), Trefor, Tyn Lon (Glan yr Afon), Tynyngogl.

Yr Hen Ficerdy
Llanddaniel Fab



Rhif 967 MAP 47

PLAN 2

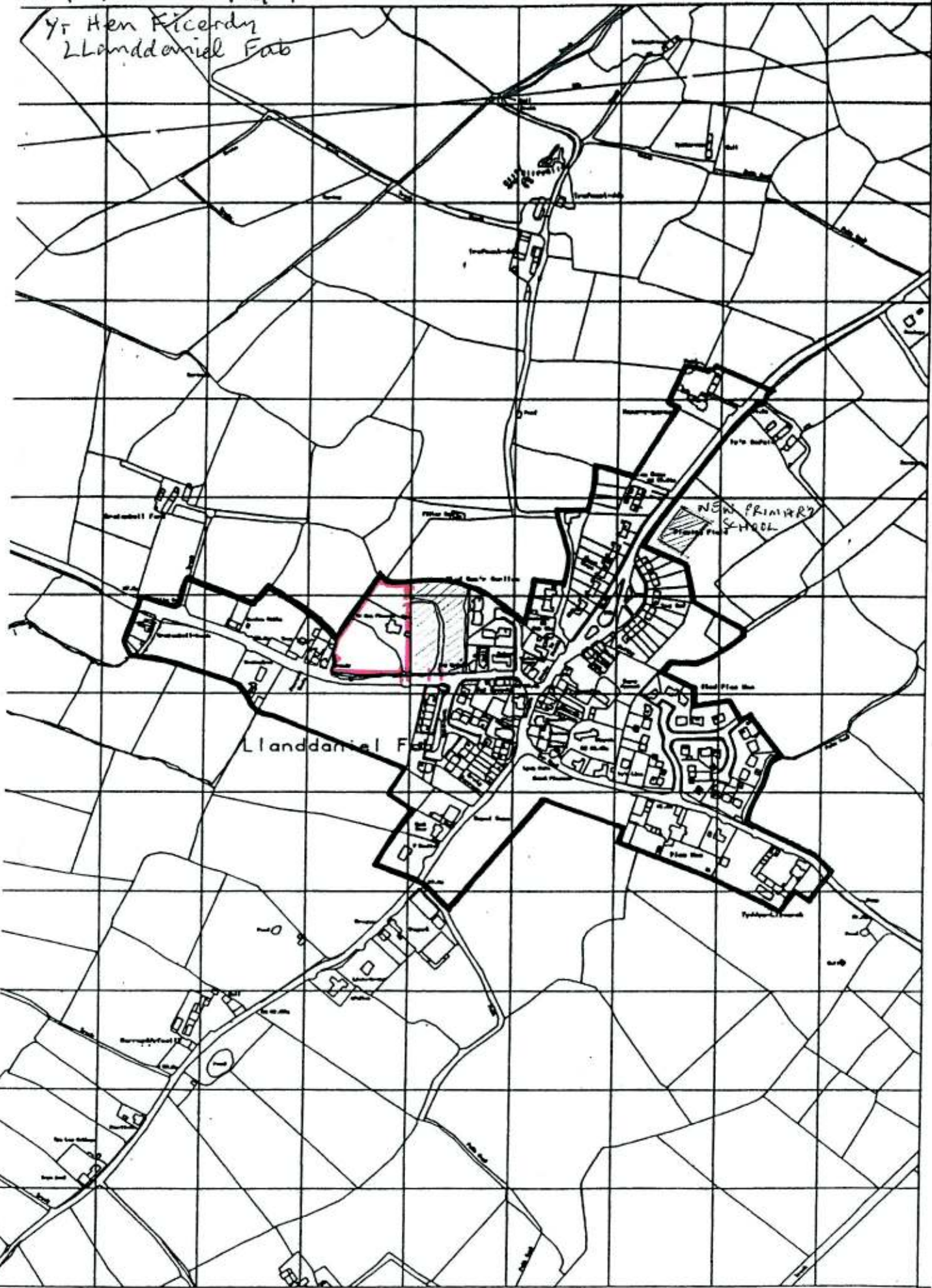
Previous village outline showing Yr Hen Ficerdy in red

488

7120

2

Yr Hen Ficerdy
Llanddaniel Fab



CYNLLUN LLEOL YNYS MON DRAFFT
DRAFT YNYS MON LOCAL PLAN



26. LLANDDANIEL

GRADDEA 1:5000 SCALE

6890

4890

4900

PLAN 3

Current village outline

showing changes - ?

Llandanwel Fab

3

Map / Inset 47

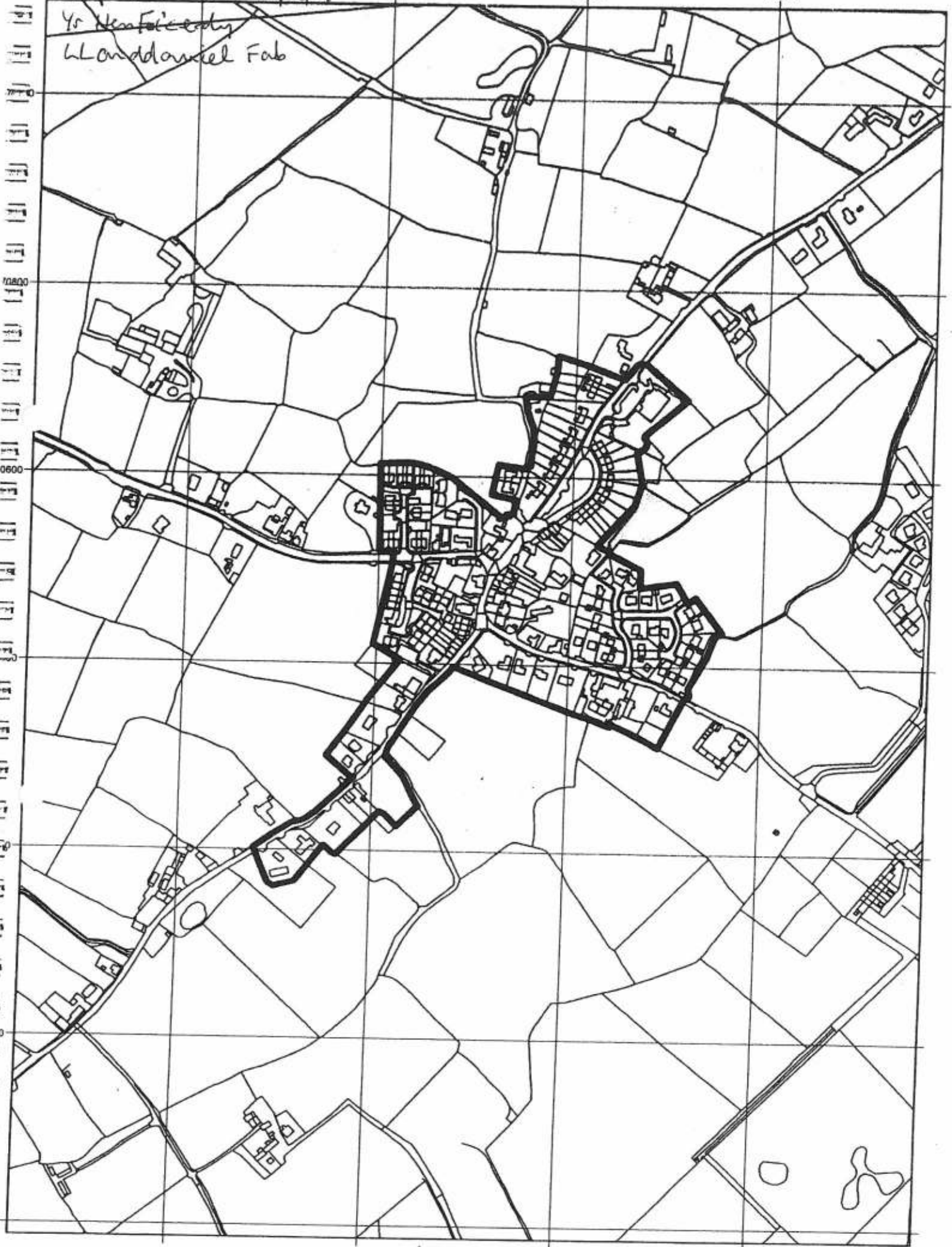
Phif 967 249200 Map 47

249400

249600

249800

Yr New Fficeddy
Llandanwel Fab

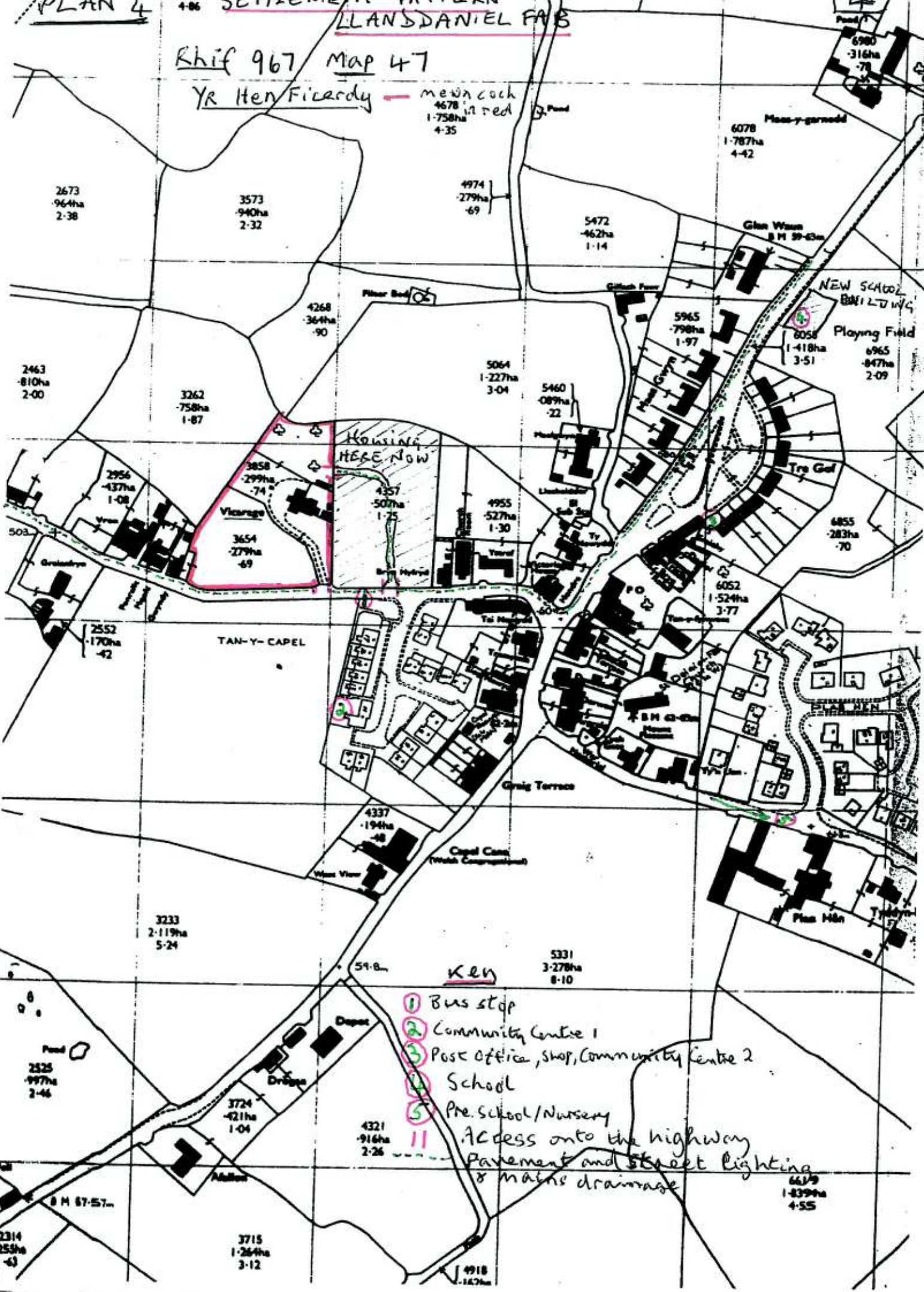


PLAN 4

1-965ha
4-86 SETTLEMENT PATTERN
LLANSDANIEL FAB

Rhif 967 Map 47

Yr Hen Ficardy — meirch
4678
1-758ha
4-35



- Ken
- ① Bus stop
 - ② Community Centre 1
 - ③ Post office, shop, Community Centre 2
 - ④ School
 - ⑤ Pre-school/Nursery
 - 11 Access onto the highway
- Pavement and street lighting & mains drainage