

GORCHYMYN CYNGOR GWYNEDD

(AMRYW FFYRDD SIROL, ARDAL MEIRIONNYDD)

(CYFYNGU CYFLYMDER 20 M.Y.A.) 2023

Mae Cyngor Gwynedd ("y Cyngor") drwy arfer ei bwerau dan Adrannau 82(2) 83(2) 84(1) a (2) Deddf Rheoleiddio Traffig Ffyrdd 1984 ("y Ddeddf") a'r holl bwerau galluogi eraill ar ôl ymgynghori â Phrif Swyddog yr Heddlu yn unol â Rhan III a Rhan IV Atodlen 9 y Ddeddf,

TRWY HYN yn gwneud y Gorchymyn a ganlyn:-

1. Ni fydd unrhyw berson yn peri neu'n caniatáu i unrhyw Gerbyd Modur deithio ar gyflymder sy'n uwch na 20 milltir yr awr ar y darnau o ffordd a fanylir arnynt yn yr Atodlen Gyntaf at hyn ac sydd wedi'u lliwio'n las ar y cynlluniau y cyfeirir atynt yng Ngholofn 6 Atodlen 1 (Nid yw'r cynlluniau atodol hyn yn rhan o'r Gorchymyn).
2. Yn y Gorchymyn hwn, ac eithrio pan fo'r cyd-destun yn gofyn yn wahanol, bydd y termau isod yn golygu'r hyn a nodir:

Mae i "Gerbydau Gwasanaethau Brys" yr un ystyr â'r hyn yn Rheoliad 3(2) Rheoliadau Goleuo Cerbydau Ffyrdd 1989.

Mae "cyffordd" yn y Gorchymyn hwn, o ran mesur pellter, yn golygu cyffordd llinellau cwrw y ffyrdd a gyfeirir atynt, a lle bo hynny'n briodol, bydd y mesuriadau'n cael eu gwneud o linell ganol y gyffordd honno.

Golyga "Cerbyd Modur" gerbyd sy'n cael ei yrru'n fecanyddol â'r bwriad o'i ddefnyddio ar y ffyrdd yn unol â'r diffiniad yn Adran 185 Deddf Traffig Ffyrdd 1988.
3. Caiff y Gorchymynion a fanylir arnynt yn yr Ail Atodlen at hyn eu diddymu trwy hyn un ai'n gyfan-gwbl neu'n rhannol yn unol â manylion yr Atodlen honno.
4. Ni fydd unrhyw gyfyngiad cyflymder a osodir gan y Gorchymyn hwn yn berthnasol i unrhyw gerbyd a ddefnyddir ar gyfer dibenion llyngesol, milwrol neu'r awyrlu a'u bod yn cael eu gyrru gan berson sydd ar yr amser yn destun gorchymynion aelodau lluoedd arfog y Goron, sy'n aelod o'r lluoedd arbennig:-
 - (i) mewn ymateb, neu i ymarfer ymateb i argyfwng diogelwch cenedlaethol gan berson sydd wedi'i hyfforddi i yrru ar gyflymder uchel; neu

- (ii) er dibenion hyfforddi person i yrru cerbydau ar gyflymder uchel; Golyga'r Lluoedd Arbennig yr unedau hynny o'r lluoedd arfog y mae cynnal eu galluoedd yn gyfrifoldeb i Gyfarwyddwr y Lluoedd Arbennig sydd ar hyn o bryd yn atebol i reolaeth weithredol y Cyfarwyddwr hwnnw.
5. Ni fydd unrhyw gyfyngiad cyflymder a osodir gan y Gorchymyn hwn yn berthnasol i unrhyw gerbyd a ddefnyddir gan y Gwasanaethau Brys ar gyfer y dibenion a ddisgrifir yn adran 87 Deddf Rheoliadau Traffig Ffyrdd 1984 fel y'i diwygiwyd.
6. Gellir dyfynnu'r Gorchymyn hwn fel "Gorchymyn Cyngor Gwynedd (Amryw Ffyrdd Sirol, Ardal Meirionnydd) (Cyfyngiad Cyflymder 20 m.y.a.) 2023" a bydd yn dod yn weithredol ar yr 17eg dydd o Fedi Dwy fil a dau-ddeg tri.

CYFLWYNWYD dan Sêl Gyffredin Cyngor Gwynedd ar y **13^{eg}** dydd o Fedi dwy fil a dau-ddeg tri.

ATODLEN GYNTAF - 20 M.Y.A. CYFYNGIAD CYFLYMDER

<p><u>Aberangell</u></p> <p><u>Ffordd Dosbarth 3 - Ffordd Ddienw yn mynd heibio Pont y Felin</u></p>	<p>O'i chyffordd â'r Ffordd Dosbarth 3 sy'n arwain i Bont Walton am bellter o oddeutu 408 metr i gyfeiriad cyffredinol y de. Cyfeiriwch at gynllun M42</p>
<p><u>Dyffryn Ardudwy</u></p> <p><u>Ffordd Dosbarth 3 - Ffordd Y Llan</u></p>	<p>Yn ei chyfanrwydd. Cyfeiriwch at gynllun M24</p>
<p><u>Fairbourne</u></p> <p><u>Ffordd Dosbarth 3 - Penrhyn Drive South</u></p>	<p>Yn ei chyfanrwydd. Cyfeiriwch at gynllun M36</p>
<p><u>Garreg</u></p> <p><u>Ffordd Dosbarth 1 - A4085</u></p>	<p>O bwynt oddeutu 10 metr i'r de o Bont Garreg Llanfrothen am bellter o oddeutu 571 metr i gyfeiriad cyffredinol y gogledd. Cyfeiriwch at gynllun M3</p>
<p><u>Harlech</u></p> <p><u>Ffordd Dosbarth 3 - Pen Dref</u></p>	<p>O bwynt oddeutu 74 metr i'r de-ddwyrain o Sgwâr y Castell am bellter o oddeutu 112 metr i gyfeiriad de-ddwyrainiol. Cyfeiriwch at gynllun M16</p>

<p><u>Llanbedr</u></p> <p><u>Ffordd Dosbarth 3 - Ffordd Ddienw yn mynd heibio Bryn Deiliog</u></p>	<p>O'i chyffordd â'r A496 am bellter o oddeutu 250 metr i gyfeiriad cyffredinol y de-ddwyrain. Cyfeiriwch at gynllun M22</p>
<p><u>Llandderfel</u></p> <p><u>Ffordd Dosbarth 2 - B4402</u></p> <p><u>Ffordd Dosbarth 3 - Ffordd Ddienw yn mynd heibio Cae'r Dderwen</u></p> <p><u>Ffordd Dosbarth 3 - Heol Trafalgar</u></p>	<p>O'i chyffordd â Ffordd Dosbarth 3 yn mynd heibio Cae'r Dderwen am bellter o oddeutu 178 metr i gyfeiriad cyffredinol y gogledd. Cyfeiriwch at gynllun M15</p> <p>O'i chyffordd â'r B4402 am bellter o oddeutu 96 metr i gyfeiriad y gogledd-orllewin. Cyfeiriwch at gynllun M15</p> <p>O'i chyffordd â'r B4402 am bellter o oddeutu 435 metr yn mynd heibio Trem Berwyn i gyfeiriad cyffredinol y dwyrain. Cyfeiriwch at gynllun M15</p>
<p><u>Llanegryn</u></p> <p><u>Ffordd Dosbarth 3 yn mynd heibio Ysgol Craig y Deryn</u></p> <p><u>Ffordd Ddi-ddosbarth – Ffordd Ddienw</u></p>	<p>O bwynt oddeutu 28 metr i'r gogledd-ddwyrain o'i chyffordd â'r A493 i bwynt oddeutu 10 metr i'r gogledd-ddwyrain o Bont Llanegryn. Cyfeiriwch at gynllun M43</p> <p>O'i chyffordd â'r ffordd Dosbarth 3 gyferbyn â Fferm Cefn Coch yn ei chyfanrwydd. Cyfeiriwch at gynllun M43</p>
<p><u>Llanfachreth</u></p> <p><u>Ffordd Dosbarth 3 – Ffordd Ddienw yn mynd heibio Maes Y Llan</u></p>	<p>O'i chyffordd yng nghanol y pentref am bellter o oddeutu 225 metr i gyfeiriad y gorllewin. Cyfeiriwch at gynllun M27</p>
<p><u>Llanfair</u></p> <p><u>Ffordd Dosbarth 3 – Hen Ffordd Llanfair</u></p>	<p>O'i chyffordd â Heol Y Bryn i'w chyffordd gyda ffordd ddienw yn mynd heibio Fron Hill i gyfeiriad cyffredinol y de. Cyfeiriwch at gynllun M17</p>

<p><u>Ffordd Dosbarth 3 – Ffordd Ddienw yn mynd heibio Fronhill</u></p>	<p>O'i chyffordd â Hen Ffordd Llanfair am bellter o oddeutu 637 metr i gyfeiriad cyffredinol y dwyrain. Cyfeiriwch at gynllun M17</p>
<p><u>Manod</u> <u>Ffordd Dosbarth 3 - Ffordd Ddienw gyferbyn â Wynne's Arms</u></p>	<p>O'i chyffordd â Ffordd Manod, A470 am bellter o oddeutu 155 metr i gyfeiriad y de-orllewin. Cyfeiriwch at gynllun M2</p>
<p><u>Minffordd</u> <u>Ffordd Dosbarth 3 - Ffordd Ddienw</u></p>	<p>O bwynt oddeutu 65 metr i'r gorllewin o'i chyffordd â Lôn y Chwarel am bellter o oddeutu 222 metr i gyfeiriad y dwyrain. Cyfeiriwch at gynllun M6</p>
<p><u>Parc</u> <u>Ffordd Dosbarth 3 - Ffordd Ddienw yn mynd heibio'r hen Ysgol</u> <u>Ffordd Dosbarth 3 - Ffordd Ddienw</u></p>	<p>O bwynt oddeutu 236 metr i'r de-orllewin o Bont y Parc am bellter o oddeutu 455 metr i gyfeiriad cyffredinol y gogledd-ddwyrain. Cyfeiriwch at gynllun M19</p> <p>O'i chyffordd â'r ffordd ddiennw Dosbarth 3 ger yr eiddo a adwaenir fel Hafod y Nant am bellter o oddeutu 37 metr i gyfeiriad cyffredinol y gogledd-orllewin. Cyfeiriwch at gynllun M19</p>
<p><u>Tywyn</u> <u>Ffordd Ddi-ddosbarth - Ffordd Ddienw yn rhedeg gyfochrog â thrac y rheilffordd</u></p>	<p>O'i chyffordd â Ffordd Sandilands am bellter o oddeutu 502 metr i gyfeiriad y gogledd-orllewin. Cyfeiriwch at gynllun M47</p>

AIL ATODLEN - DIDDYMU GORCHMYNION TRAFFIG

Gorchymyn Cyngor Gwynedd (Abermaw a Dolgellau) (Cyfyngiad Cyflymder Parth 20mya) 2021. Diddymu'r Atodlen Gyntaf yn gyfan-gwbl sy'n cyfeirio at y Parth Cyflymder 20 m.y.a. Cyfeiriwch at gynllun M20R1 a chynllun M20R2

Bydd pob gorchymyn cyfyngu cyflymder blaenorol sy'n berthnasol i ddarnau o ffyrdd a gyfeirir atynt yn cael eu diddymu.

Allwedd / Legend

20mya Arfaethedig /
Proposed 20mph



30mya Arfaethedig /
Proposed 30mph



20mya yn rhinwedd golau stryd /
20mph by virtue of streetlighting



© Hawfraint y Goron a hawliau
cronfa ddata
2023 Arrolwg Ordnans 100023387

© Crown copyright and database
rights
2023 Ordnance Survey 100023387

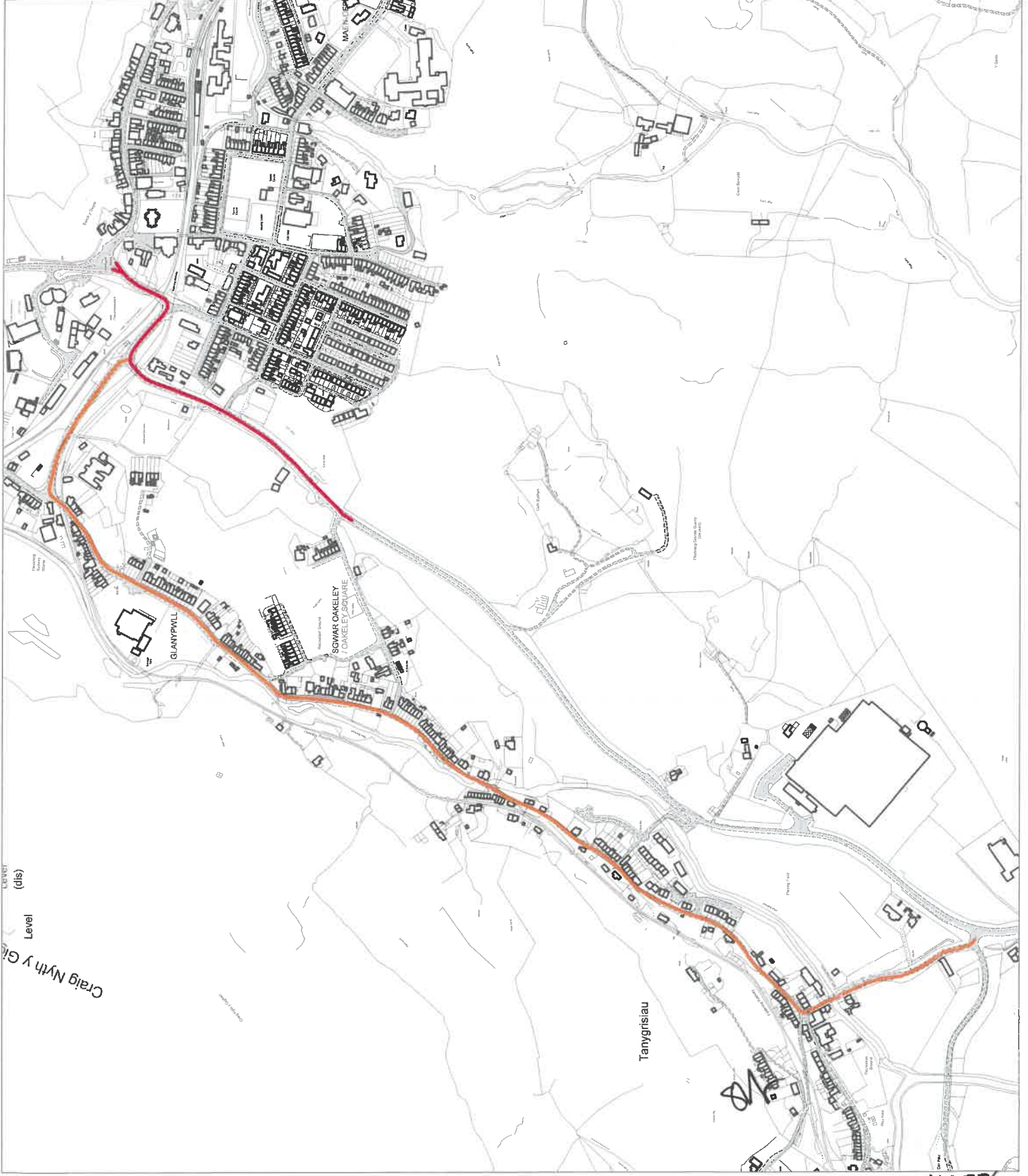
Cyfeirnod Cynllun / Plan Reference
M1

Tudalen / Page
1 of 52



Mae'r cynigion gorchymyn trafifg wedi'u cyflwyno
ar y Cynlluniau gyda'r rhannau coch yn
dynodi 30mya a'r rhannau glas yn dynodi
20mya. Mae'r ardalau oren yn dynodi 20mya
oherwydd goleuadau stryd.

The traffic order proposals have been presented
on plans with the red areas indicating
30mph and the blue areas
indicating 20mph. The orange areas indicate
20mph by virtue of streetlighting.



Allwedd / Legend

20mya Arfaethedig /
Proposed 20mph



30mya Arfaethedig /
Proposed 30mph



20mya yn rhinwedd golau stryd /
20mph by virtue of streetlighting



© Hawftraint y Goron a hawliau
cronfa ddata
2023 Arolwg Ordnans 100023387

© Crown copyright and database
rights
2023 Ordnance Survey 100023387

Cyfeirnod Cynllun / Plan Reference
M2

Tudalen / Page
2 of 52



Mae'r cynigion gorchymyn traffig wedi'u cyflwyno
ar y Cynlluniau gyda'r rhannau coch yn
dynodi 30mya a'r rhannau glas yn dynodi
20mya. Mae'r ardal oren yn dynodi 20mya
oherwydd goleuadau stryd.

The traffic order proposals have been presented
on plans with the red areas indicating
30mph and the blue areas
indicating 20mph. The orange areas indicate
20mph by virtue of streetlighting.



Allwedd / Legend

20mya Arfaethedig /
Proposed 20mph



30mya Arfaethedig /
Proposed 30mph



20mya yn rhinwedd golau stryda /
20mph by virtue of streetlighting



© Hawffraint y Goron a hawliau
cronfa ddata
2023 Arolwg Ordnans 100023387

© Crown copyright and database
rights
2023 Ordnance Survey 100023387

Cyfeirnod Cynllun / Plan Reference
M3

Tudalen / Page
3 of 52



Mae'r cynllunio gorchymyn traffig wedi'u cyflwyno
ar y Cynlluniau Gyda'r Rhannau Coch yn
dwyrodi 30mya ar rannau glas yn dwyrodi
20mya. Mae'r ardaloedd oren yn dwyrodi 20mya
oherwydd goleuadau stryda.

The traffic order proposals have been presented
on plans with: the red areas indicating
30mph and the blue areas
indicating 20mph. The orange areas indicate
20mph by virtue of streetlighting.



Allwedd / Legend

20mya Arfaethedig /
Proposed 20mph



30mya Arfaethedig /
Proposed 30mph



20mya yn rhirwedd goiau stryd /
20mph by virtue of streetlighting



© Hawffraint y Coron a hawliau
cronfa ddata
2023 Arolwg Ordnans 100023387

© Crown copyright and database
rights
2023 Ordnance Survey 100023387

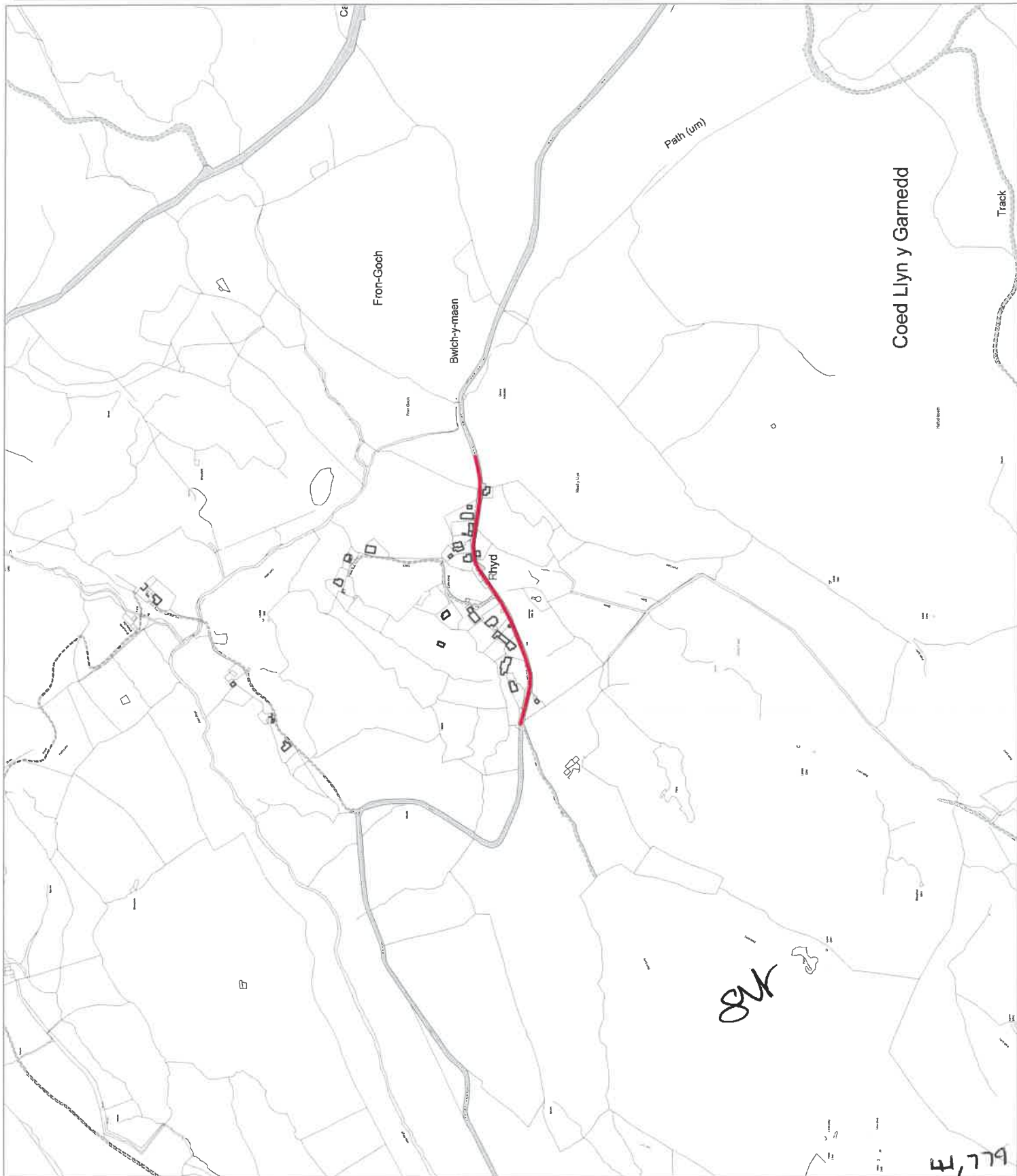
Cyfeirnod Cynllun / Plan Reference
M4

Tudalen / Page
4 of 52



Mae'r cynigion gorchymyn traffig wedi'u cyflwyno
ar y Cynllunau gyda'r manau coch yn
dynodi 30mya a'r manau glas yn dynodi
20mya. Mae'r ardalau oren yn dynodi 20mya
oherwydd goleuadau stryd.

The traffic order proposals have been presented
on plans with the red areas indicating
30mph and the blue areas
indicating 20mph. The orange areas indicate
20mph by virtue of streetlighting.



Allwedd / Legend

20mya Arfaethedig /
Proposed 20mph



30mya Arfaethedig /
Proposed 30mph



20mya yn rhinwedd goiau stryd /
20mph by virtue of streetlighting



© Hawlfraint y Goron a hawliau
cronfa ddata
2023 Arolwg Ordnans 100023387

© Crown copyright and database
rights
2023 Ordnance Survey 100023387

Cyfeirnod Cynllun / Plan Reference
M5

Tudalen / Page
5 of 52



Mae'r cynigion gorchymyn trafifg wedi'u cyflwyno
ar y Cynllunau gyda'r manau coch yn
dynodi 30mya a'r manau glas yn dynodi
20mya. Mae'r ardalwedd oren yn dynodi 20mya
oherwydd goleuadau stryd.

The traffic order proposals have been presented
on plans with the red areas indicating
30mph and the blue areas
indicating 20mph. The orange areas indicate
20mph by virtue of streetlighting.



Allwedd / Legend

20mya Arfaethedig /
Proposed 20mph



30mya Arfaethedig /
Proposed 30mph



20mya yn rhinwedd golau stryd /
20mph by virtue of streetlighting



© Hawfiraint y Goron a hawliau
cronfa ddata
2023 Arolwg Ordnans 100023387

© Crown copyright and database
rights
2023 Ordnance Survey 100023387

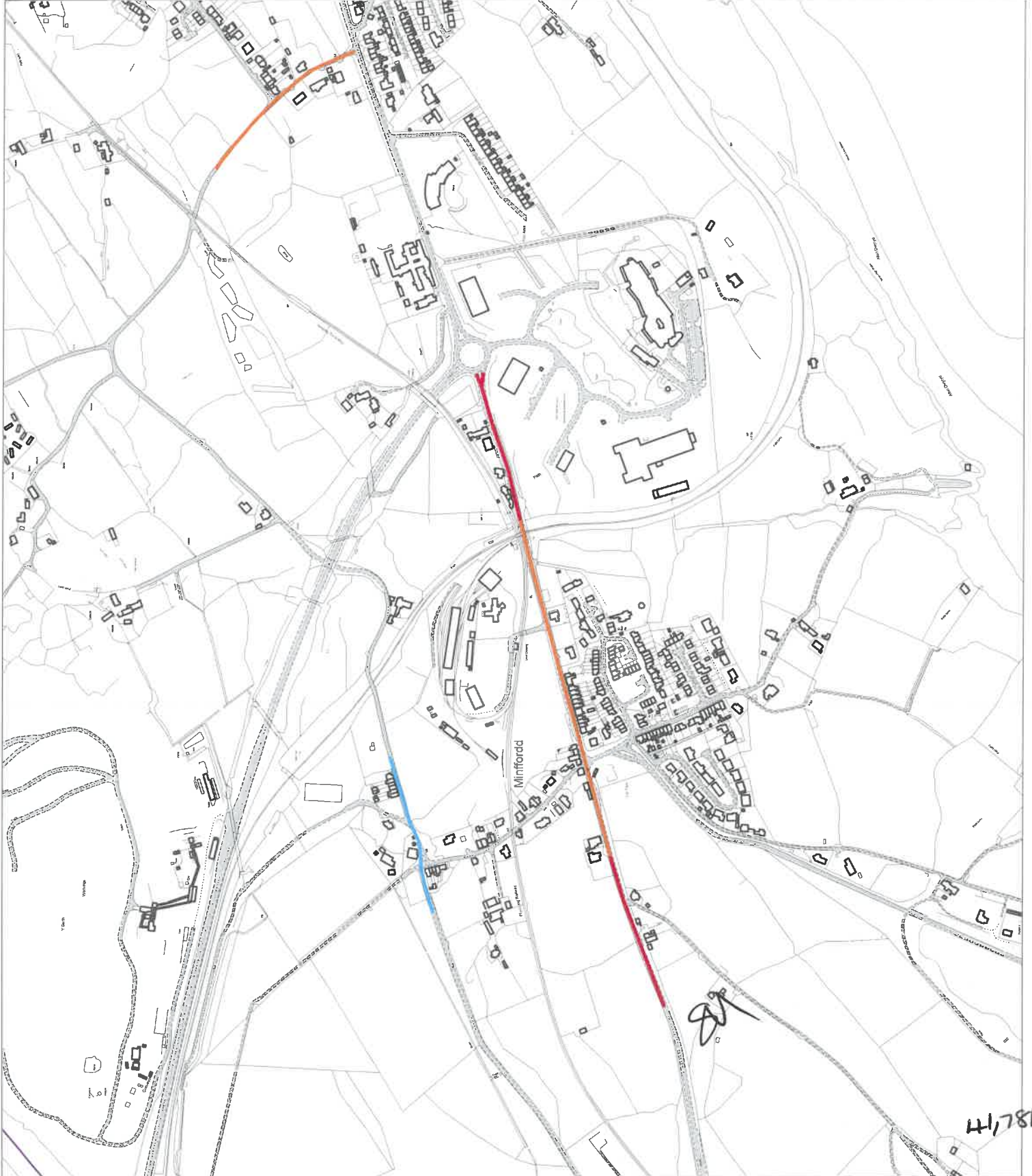
Cyfeirnod Cynllun / Plan Reference
M6

Tudalen / Page
6 of 52



Mae'r cynigion gorchymyn traffig wedi'u cyflwyno
ar y Cynlluniau gyda'r rhannau coch yn
dynodi 30mya a'r rhannau glas yn dynodi
20mya. Mae'r ardaloedd oren yn dynodi 20mya
oherwydd goleuadau stryd.

The traffic order proposals have been presented
on plans with the red areas indicating
30mph and the blue areas
indicating 20mph. The orange areas indicate
20mph by virtue of streetlighting.



441781

Allwedd / Legend

20mya Arfaethedig /
Proposed 20mph



30mya Arfaethedig /
Proposed 30mph



20mya yn rhinwedd golau stryd /
20mph by virtue of streetlighting



© Hawlfraint y Goron a hawliau
cronfa ddata
2023 Arolwg Ordnans 100023387

© Crown copyright and database
rights
2023 Ordnance Survey 100023387

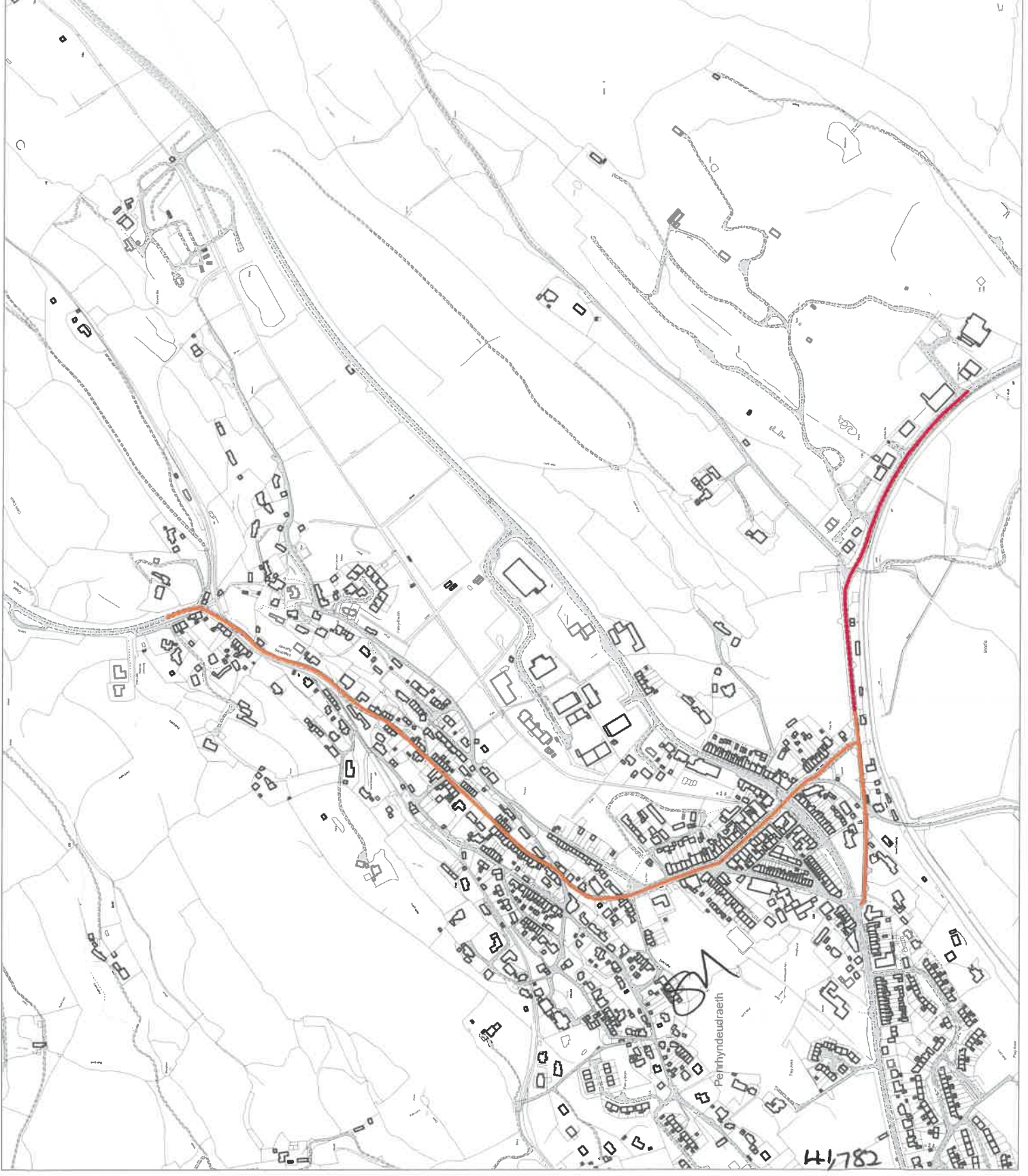
Cyfeirnod Cynllun / Plan Reference
M7

Tudalen / Page
7 of 52



Mae'r cynllunio gorchymyn traffig wedi'u cyflwyno
ar y Cynlluniau gyda'r rhannau coch yn
dynodi 30mya a'r rhannau glas yn dynodi
20mya. Mae'r ardaloedd oren yn dynodi 20mya
oherwydd goleuadau stryd.

The traffic order proposals have been presented
on plans with the red areas indicating
30mph and the blue areas
indicating 20mph. The orange areas indicate
20mph by virtue of streetlighting.



Allwedd / Legend

20mya Arfaethedig /
Proposed 20mph



30mya Arfaethedig /
Proposed 30mph



20mya yn rhinwedd golau stryd /
20mph by virtue of streetlighting



© Hawffraint y Goron a hawflau
cronfa ddata
2023 Arolwg Ordnans 100023387

© Crown copyright and database
rights
2023 Ordnance Survey 100023387

Cyfeirnod Cynllun / Plan Reference
M8

Tudalen / Page
8 of 52



Mae'r cynigion gorchymyn traffig wedi'u cyflwyno
ar y Cynlluniau gyda'r manau coch yn
dynodi 30mya ar manau glas yn dynodi
20mya. Mae'r ardal oren yn dynodi 20mya
oherwydd goleuadau stryd.

The traffic order proposals have been presented
on plans with the red areas indicating
30mph and the blue areas
indicating 20mph. The orange areas indicate
20mph by virtue of streetlighting.



41,783

Allwedd / Legend

20mya Arfaethedig /
Proposed 20mph



30mya Arfaethedig /
Proposed 30mph



20mya yn rhinwedd golau stryd /
20mph by virtue of streetlighting



© Hawffraint y Goron a hawliau
cronfa ddata
2023 Arolwg Ordnans 100023387

© Crown copyright and database
rights
2023 Ordnance Survey 100023387

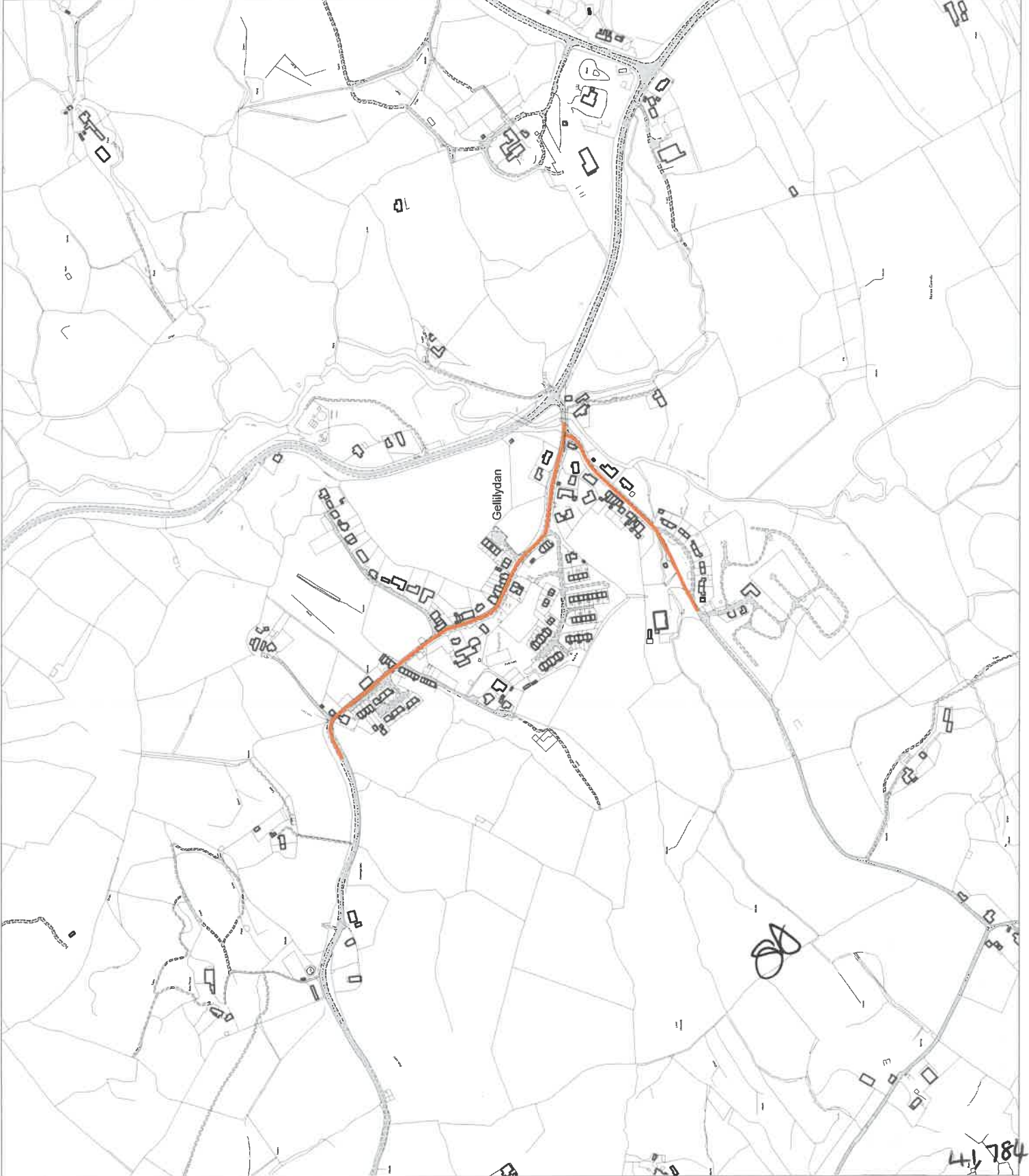
Cyfeirnod Cynllun / Plan Reference
M9

Tudalen / Page
9 of 52



Mae'r cynlligion gochymyn traffig wedi'u cyflwyno
ar y Cynlluniau gyda'r rhannau coch yn
dynodi 30mya a'r rhannau glas yn dynodi
20mya. Mae'r ardalau oren yn dynodi 20mya
oherwydd goleuadau stryd.

The traffic order proposals have been presented
on plans with the red areas indicating
30mph and the blue areas
indicating 20mph. The orange areas indicate
20mph by virtue of streetlighting.



41784

Allwedd / Legend

20mya Arfaethedig /
Proposed 20mph



30mya Arfaethedig /
Proposed 30mph



20mya yn rhinwedd golau stryd /
20mph by virtue of streetlighting



© Hawlfraint y Goron a hawliau
cronfa ddata
2023 Arolwg Ordnans 100023387

© Crown copyright and database
rights
2023 Ordnance Survey 100023387

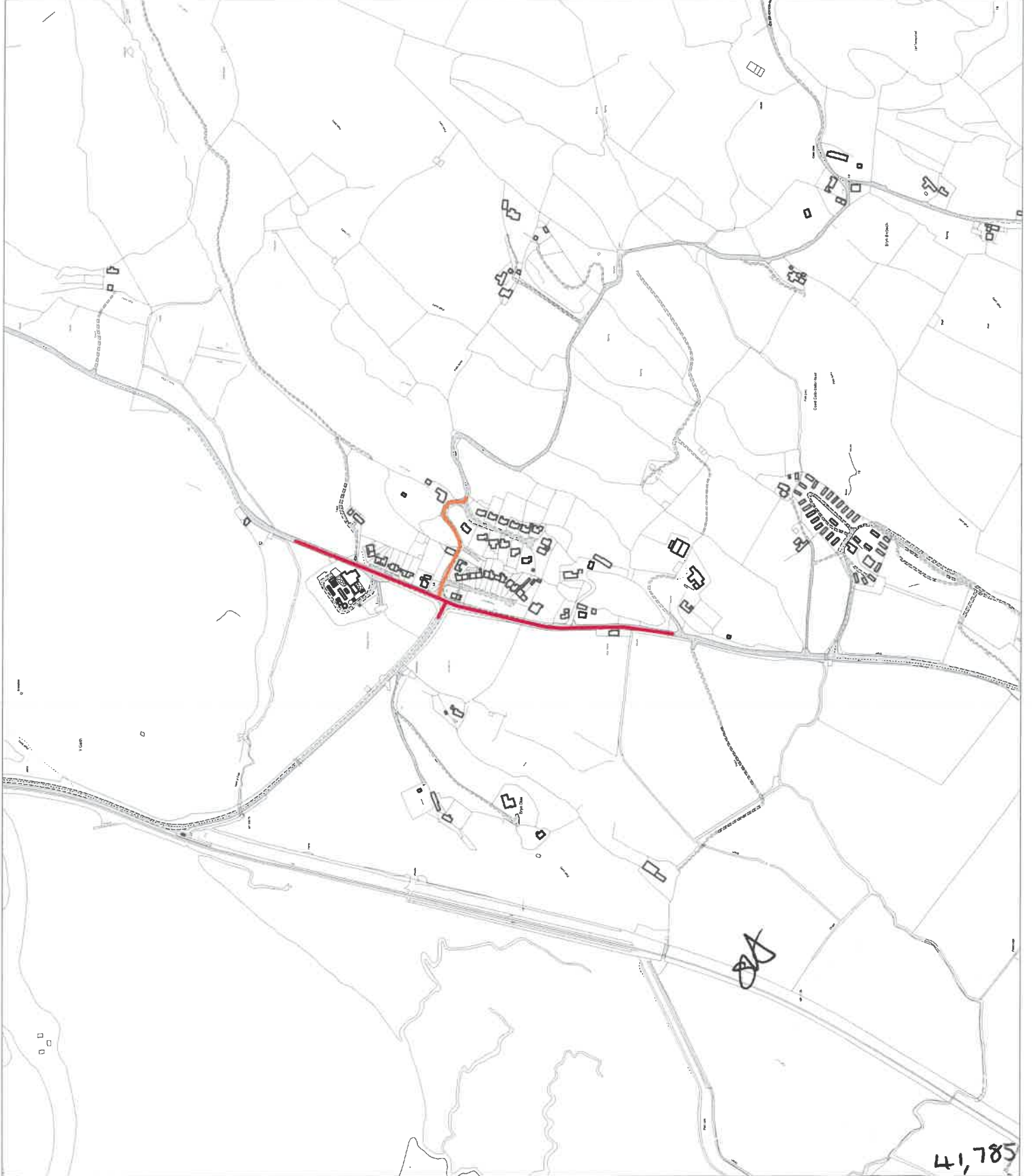
Cyfeirnod Cynllun / Plan Reference
M10

Tudalen / Page
10 of 52



Mae'r cynllun gorchymyn trafifig wedi'u cyflwyno
ar y Cynlluniau Gyda'r Rhannau Coch yn
dynodi 30mya a'r rhannau glas yn dynodi
20mya. Mae'r ardaloedd oren yn dynodi 20mya
oherwydd goleuadau stryd.

The traffic order proposals have been presented
on plans with the red areas indicating
30mph and the blue areas
indicating 20mph. The orange areas indicate
20mph by virtue of streetlighting.



Handwritten initials 'AB'

41,785

Allwedd / Legend

20mya Arfaethedig /
Proposed 20mph



30mya Arfaethedig /
Proposed 30mph



20mya yn rhinwedd golau stryd /
20mph by virtue of streetlighting



© Hawfiraent y Goron a hawliau
cronfa ddata
2023 Arolwg Ordnans 100023387

© Crown copyright and database
rights
2023 Ordnance Survey 100023387

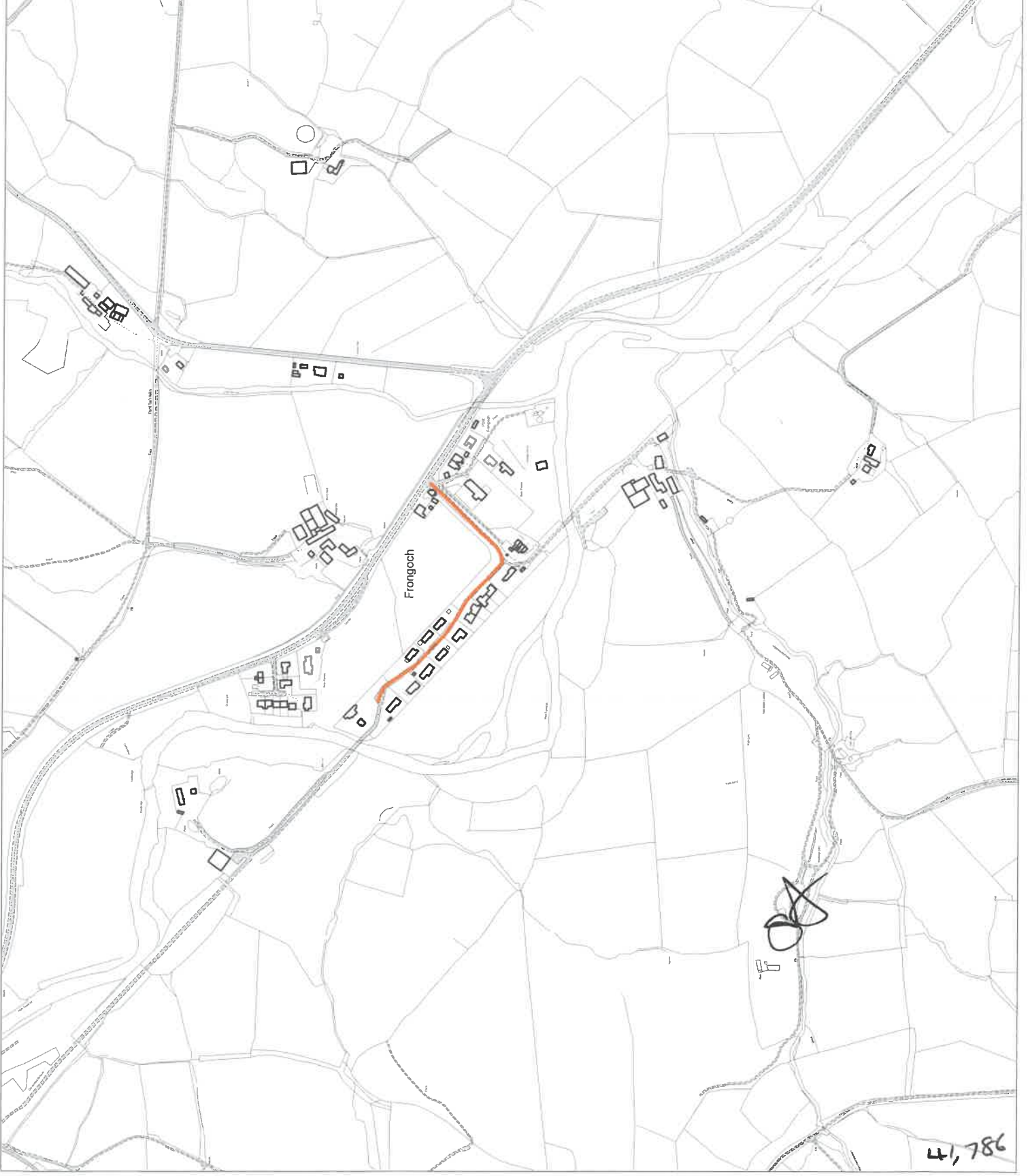
Cyfeirnod Cynllun / Plan Reference
M11

Tudalen / Page
11 of 52



Mae'r cynigion gorchymyn traffig wedi'u cyflwyno
ar y Cynlluniau gyda'r rhannau coch yn
dynodi 30mya a'r rhannau glas yn dynodi
20mya. Mae'r ardaloedd oren yn dynodi 20mya
oherwydd goleuadau stryd.

The traffic order proposals have been presented
on plans with the red areas indicating
30mph and the blue areas
indicating 20mph. The orange areas indicate
20mph by virtue of streetlighting.



41,786

Allwedd / Legend

20mya Arfaethedig /
Proposed 20mph



30mya Arfaethedig /
Proposed 30mph



20mya yn rhinwedd golau stryd /
20mph by virtue of streetlighting



© Hawffraint y Goron a hawliau
corifa ddata
2023 Arwng Ordnans 100023387

© Crown copyright and database
rights
2023 Ordnance Survey 100023387

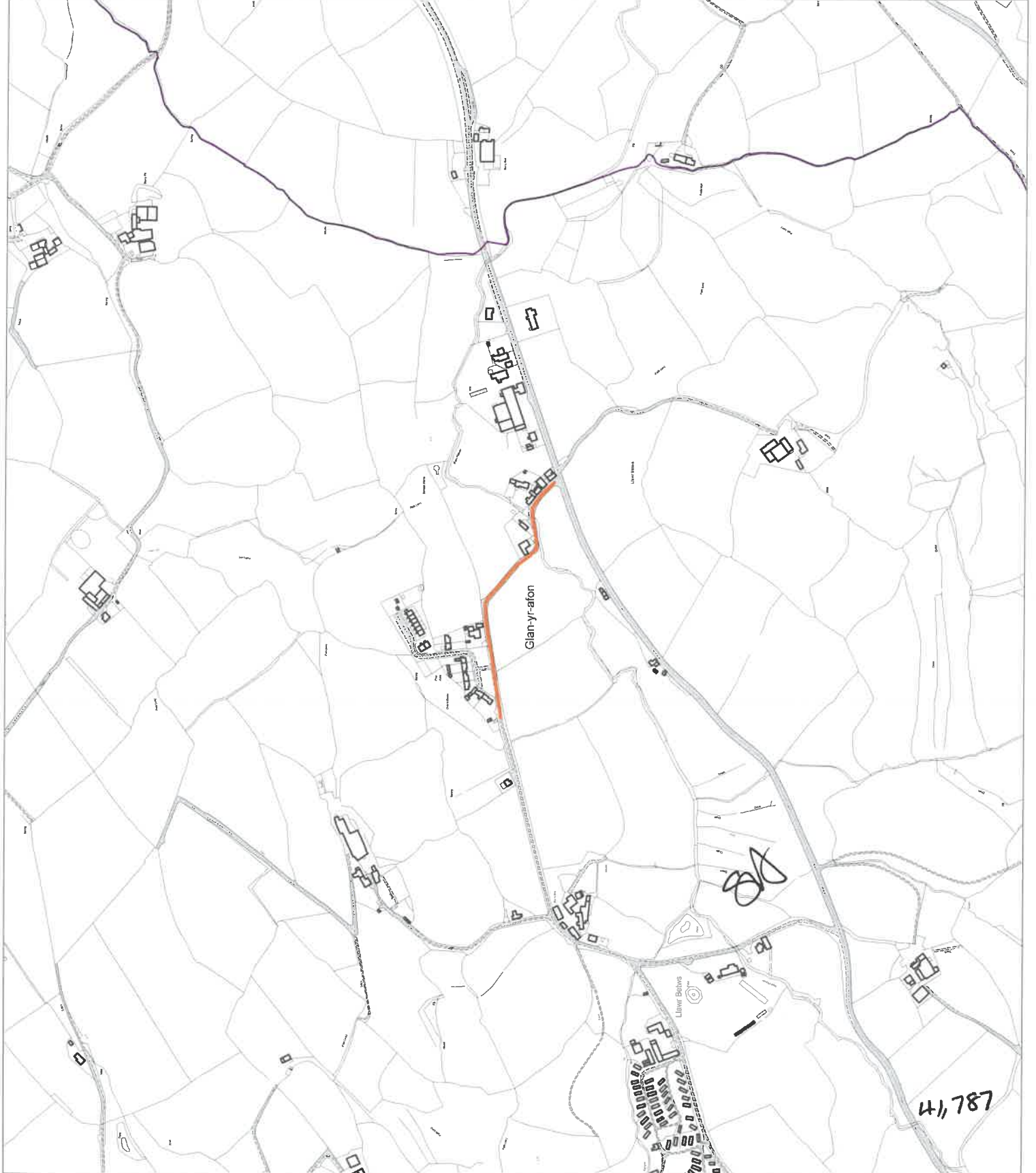
Cyfeirnod Cynllun / Plan Reference
M12

Tudalen / Page
12 of 52



Mae'r cynigion gorchymyn trafifg wedi'u cyflwyno
ar y Cynlluniau gyda'r rhannau coch yn
dymodi 30mya a'r rhannau glas yn dymodi
20mya. Mae'r ardaloedd oren yn dymodi 20mya
oherwydd goleuadau stryd.

The traffic order proposals have been presented
on plans with the red areas indicating
30mph and the blue areas
indicating 20mph. The orange areas indicate
20mph by virtue of streetlighting.



Allwedd / Legend

20mya Arfaethedig /
Proposed 20mph



30mya Arfaethedig /
Proposed 30mph



20mya yn rhinwedd golau stryd /
20mph by virtue of streetlighting



© Hawlfraint y Goron a hawliau
cronfa ddata
2023 Arolwg Ordnans 100023387

© Crown copyright and database
rights
2023 Ordnance Survey 100023387

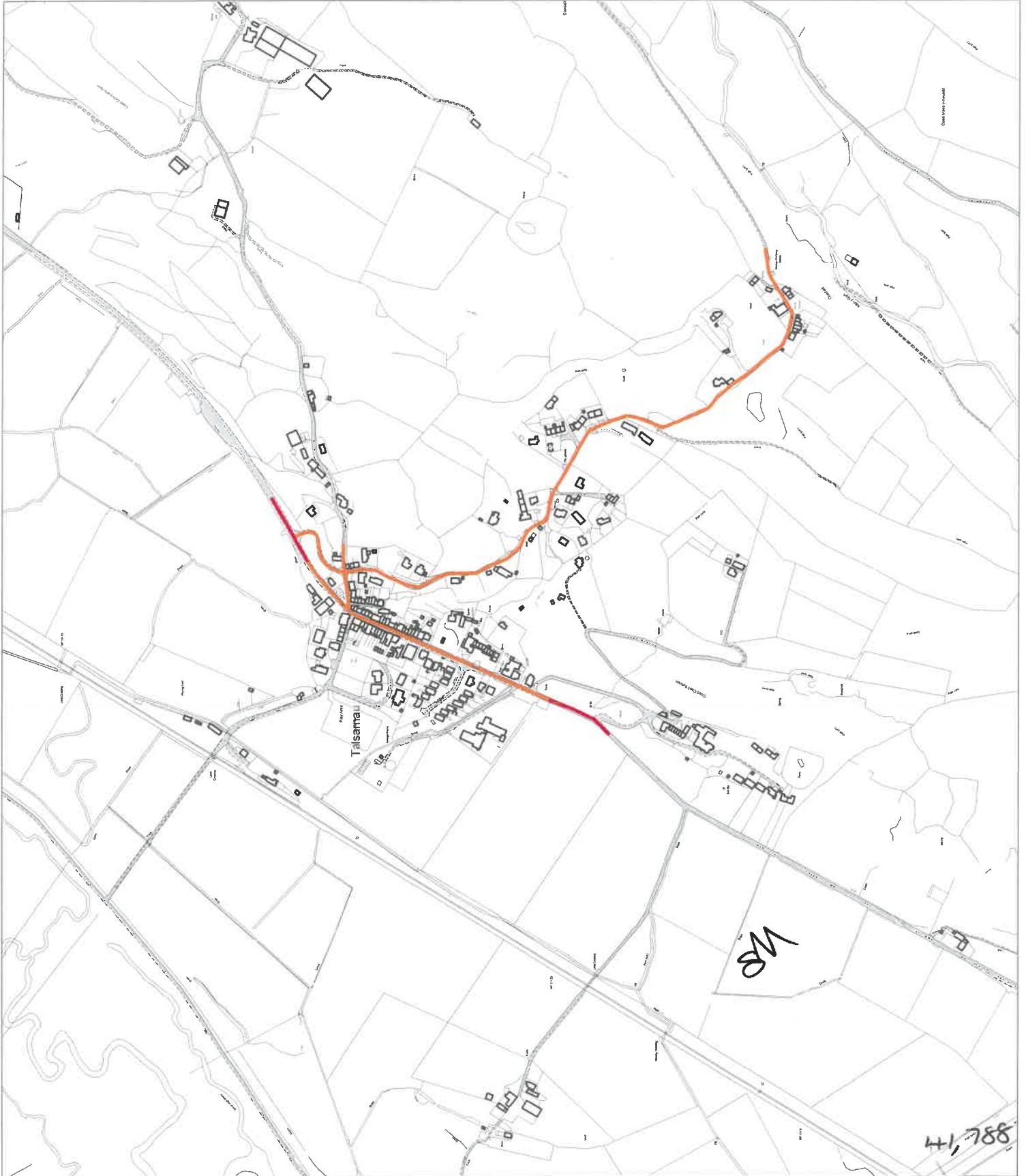
Cyfeirnod Cynllun / Plan Reference
M13

Tudalen / Page
13 of 52



Mae'r cynllunio gorchymyn trafeg wedi'u cyflwyno
ar y Cynlluniau Gyda'r Rhannau Coch yn
dynodi 30mya ar rhannau glas yn dynodi
20mya. Mae'r ardaloedd oren yn dynodi 20mya
oherwydd goleuadau stryd.

The traffic order proposals have been presented
on plans with the red areas indicating
30mph and the blue areas
indicating 20mph. The orange areas indicate
20mph by virtue of streetlighting.



Allwedd / Legend

20mya Arfaethedig /
Proposed 20mph



30mya Arfaethedig /
Proposed 30mph



20mya yn rhinwedd golau stryd /
20mph by virtue of streetlighting



© Hawfraint y Goron a hawliau
cronfa ddata
2023 Arolwg Ordnans 100023387

© Crown copyright and database
rights
2023 Ordnance Survey 100023387

Cyfeirnod Cynllun / Plan Reference
M14

Tudalen / Page
14 of 52



Mae'r cynigion gorchymyn trafifg wedi'u cyflwyno
ar y Cynlluniau gyda'r rhannau coch yn
dynodi 30mya a'r rhannau glas yn dynodi
20mya. Mae'r ardaloedd oren yn dynodi 20mya
oherwydd goleuadau stryd.

The traffic order proposals have been presented
on plans with the red areas indicating
30mph and the blue areas
indicating 20mph. The orange areas indicate
20mph by virtue of streetlighting.



Llyn Trawsfynydd
(Reservoir)

Llyn Trawsfynydd
(Reservoir)

41,789

Allwedd / Legend

20mya Arfaethedig /
Proposed 20mph



30mya Arfaethedig /
Proposed 30mph



20mya yn rhinwedd golau stryd /
20mph by virtue of streetlighting



© Hawffruint y Goron a hawliau
cwriffa ddata
2023 Arolwg Ordnans 100023387

© Crown copyright and database
rights
2023 Ordnance Survey 100023387

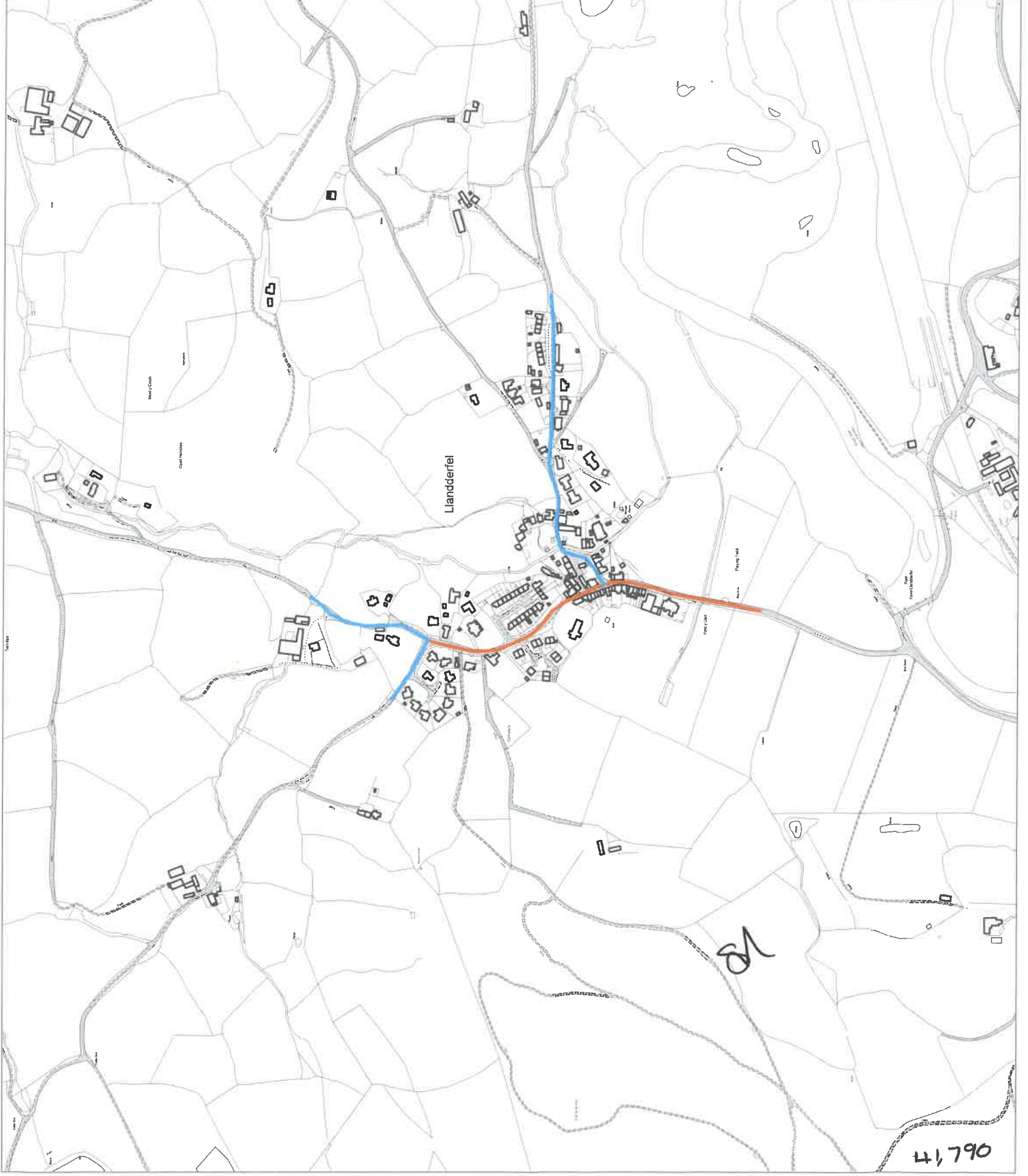
Cyfeirnod Cynllun / Plan Reference
M15

Tudalen / Page
15 of 52



Mae'r cynigion gochymryn trafifg wedi'u cyflwyno
ar y Cynlluniau gyda'r rhannau coch yn
dynodi 30mya ar rhannau glas yn dynodi
20mya. Mae'r ardal oren yn dynodi 20mya
oherwydd goleuadau stryd.

The traffic order proposals have been presented
on plans with the red areas indicating
30mph and the blue areas
indicating 20mph. The orange areas indicate
20mph by virtue of streetlighting.



41,790

Allwedd / Legend

20mya Arfaethedig /
Proposed 20mph



30mya Arfaethedig /
Proposed 30mph



20mya yn rhinwedd golau stryd /
20mph by virtue of streetlighting



© Hawffraint y Goron a hawliau
cronfa ddata
2023 Arolwg Ordnans 100023387

© Crown copyright and database
rights
2023 Ordnance Survey 100023387

Cyfeirnod Cynllun / Plan Reference
M16

Tudalen / Page
16 of 52



Maer cynigion gorchymyn traffig wedi'u cyflwyno
ar y Cynlluniau gyda'r rhannau coch yn
dynodi 30mya a'r rhannau glas yn dynodi
20mya. Maer ardalcedd oren yn dynodi 20mya
oherwydd goleuadau stryd.

The traffic order proposals have been presented
on plans with the red areas indicating
30mph and the blue areas
indicating 20mph. The orange areas indicate
20mph by virtue of streetlighting.



Allwedd / Legend

20mya Arfaethedig /
Proposed 20mph



30mya Arfaethedig /
Proposed 30mph



20mya yn rhinwedd golau stryd /
20mph by virtue of streetlighting



© Hawffraint y Goron a hawliau
cronfa ddata
2023 Arolwg Ordnans 100023387

© Crown copyright and database
rights
2023 Ordnance Survey 100023387

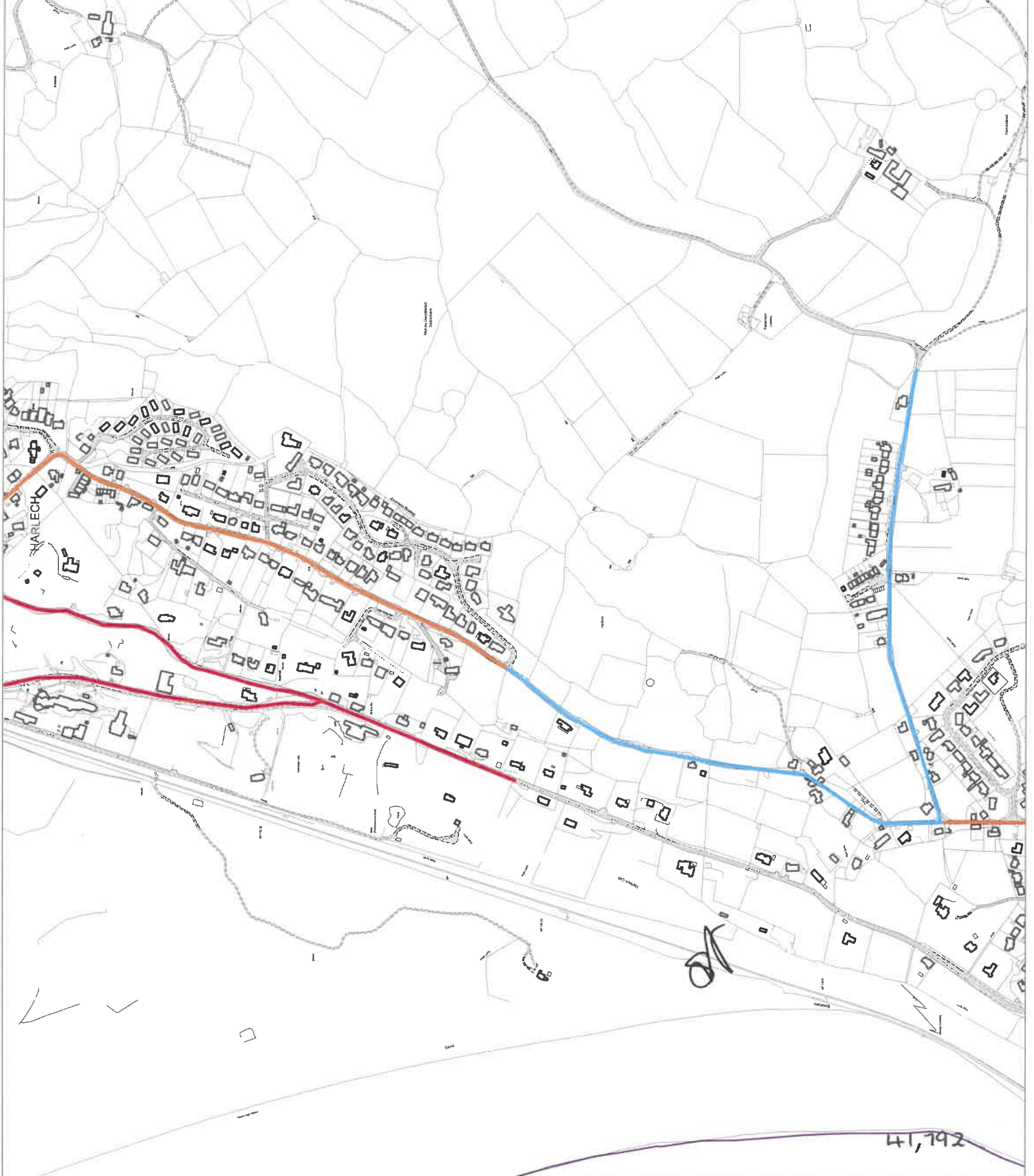
Cyfeirnod Cynllun / Plan Reference
M17

Tudalen / Page
17 of 52



Mae'r cynigion gochrymyn traffig wedi'u cyflwyno
ar y Cynlluniau gyda'r rhannau coch yn
dynodi 30mya a'r rhannau glas yn dynodi
20mya. Mae'r ardal oren yn dynodi 20mya
oherwydd goleuadau stryd.

The traffic order proposals have been presented
on plans with the red areas indicating
30mph and the blue areas
indicating 20mph. The orange areas indicate
20mph by virtue of streetlighting.



Allwedd / Legend

20mya Arfaethedig /
Proposed 20mph



30mya Arfaethedig /
Proposed 30mph



20mya yn rhinwedd golau stryd /
20mph by virtue of streetlighting



© Hawlfraint y Goron a hawliau
cronfa ddata
2023 Arolwg Ordnans 100023387

© Crown copyright and database
rights
2023 Ordnance Survey 100023387

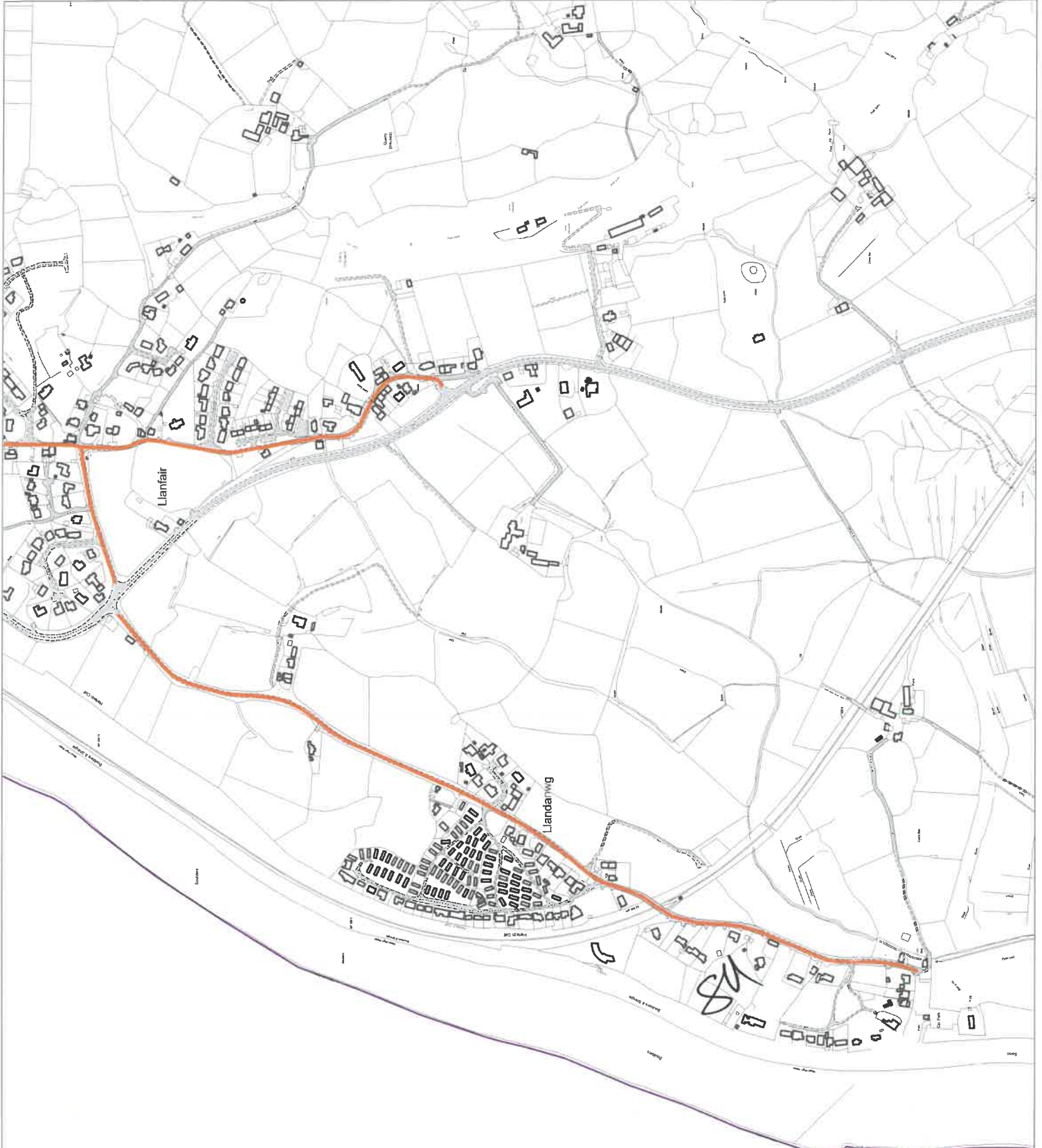
Cyfeirnod Cynllun / Plan Reference
M18

Tudalen / Page
18 of 52



Mae'r cynigion gorchymyn traffig wedi'u cyflwyno
ar y Cynlluniau gyda'r rhannau coch yn
dynodi 30mya a'r rhannau glas yn dynodi
20mya. Mae'r ardaloedd oren yn dynodi 20mya
oherwydd goleuadau stryd.

The traffic order proposals have been presented
on plans with the red areas indicating
30mph and the blue areas
indicating 20mph. The orange areas indicate
20mph by virtue of streetlighting.



Allwedd / Legend

20mya Arfaethedig /
Proposed 20mph



30mya Arfaethedig /
Proposed 30mph



20mya yn rhinwedd golau stryd /
20mph by virtue of streetlighting



© Hawfrant y Goron a hawliau
cronfa ddata
2023 Arolwg Ordnans 100023387

© Crown copyright and database
rights
2023 Ordnance Survey 100023387

Cyfeirnod Cynllun / Plan Reference
M19

Tudalen / Page
19 of 52



Mae'r cynigion gorchymyn traffig wedi'u cyflwyno
ar y Cynlluniau gyda'r rhannau coch yn
dynodi 30mya a'r rhannau glas yn dynodi
20mya. Mae'r ardaloedd oren yn dynodi 20mya
oherwydd goleuadau stryd.

The traffic order proposals have been presented
on plans with the red areas indicating
30mph and the blue areas
indicating 20mph. The orange areas indicate
20mph by virtue of streetlighting.



Allwedd / Legend

20mya Arfaethedig /
Proposed 20mph



30mya Arfaethedig /
Proposed 30mph



20mya yn rhinwedd golau stryd /
20mph by virtue of streetlighting



© Hawlfraint y Goron a hawliau
cronfa ddata
2023 Arolwg Ordnans 100023387

© Crown copyright and database
rights
2023 Ordnance Survey 100023387

Cyfeirnod Cynllun / Plan Reference
M20

Tudalen / Page
20 of 52



Mae'r cynigion gorchymyn traffig wedi'u cyflwyno
ar y Cynlluniau gyda'r rhannau coch yn
dynodi 30mya a'r rhannau glas yn dynodi
20mya. Mae'r ardalau oren yn dynodi 20mya
oherwydd goleuadau stryd.

The traffic order proposals have been presented
on plans with the red areas indicating
30mph and the blue areas
indicating 20mph. The orange areas indicate
20mph by virtue of streetlighting.



41,795

Ailwedd / Legend

20mya Arfaethedig /
Proposed 20mph



30mya Arfaethedig /
Proposed 30mph



20mya yn rhinwedd golau stryd /
20mph by virtue of streetlighting



© Hawfraint y Goron a hawliau
cronfa ddata
2023 Arolwg Ordnans 100023387

© Crown copyright and database
rights
2023 Ordnance Survey 100023387

Cyfeirnod Cynllun / Plan Reference
M21

Tudalen / Page
21 of 52



Mae'r cynigion gorchymyn traffig wedi'u cyflwyno
ar y Cynlluniau gyda'r rhannau coch yn
dynodi 30mya a'r rhannau glas yn dynodi
20mya. Mae'r ardaloedd oren yn dynodi 20mya
oherwydd goleuadau stryd.

The traffic order proposals have been presented
on plans with the red areas indicating
30mph and the blue areas
indicating 20mph. The orange areas indicate
20mph by virtue of streetlighting.



41,796

Allwedd / Legend

20mya Arfaethedig /
Proposed 20mph



30mya Arfaethedig /
Proposed 30mph



20mya yn rhinwedd golau stryd /
20mph by virtue of streetlighting



© Hawfraint y Goron a hawliau
cronfa ddata
2023 Arolwg Ordnans 100023387

© Crown copyright and database
rights
2023 Ordnance Survey 100023387

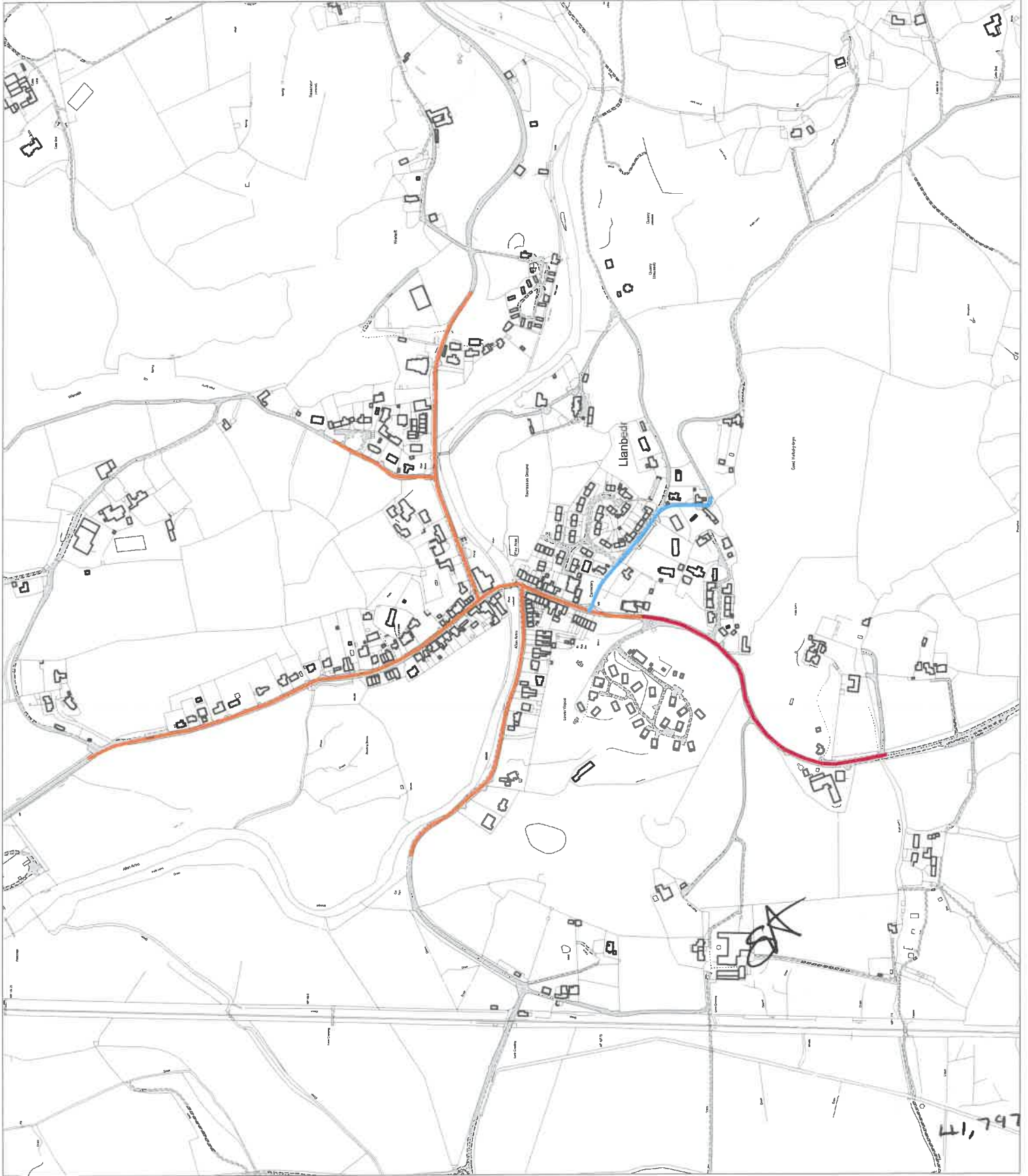
Cyfeirnod Cynllun / Plan Reference
M22

Tudalen / Page
22 of 52



Mae'r cynigion gochymyn traffig wedi'u cyflwyno
ar y Cynlluniau gyda'r rhannau coch yn
dynodi 30mya a'r rhannau glas yn dynodi
20mya. Mae'r ardalau oren yn dynodi 20mya
oherwydd goleuadau stryd.

The traffic order proposals have been presented
on plans with the red areas indicating
30mph and the blue areas
indicating 20mph. The orange areas indicate
20mph by virtue of streetlighting.



11,797

Allwedd / Legend

20mya Arfaethedig /
Proposed 20mph



30mya Arfaethedig /
Proposed 30mph



20mya yn rhinwedd golau stryd /
20mph by virtue of streetlighting



© Hawlfraint y Goron a hawliau
cronfa ddata
2023 Arolwg Ordnans 100023387
© Crown copyright and database
rights
2023 Ordnance Survey 100023387

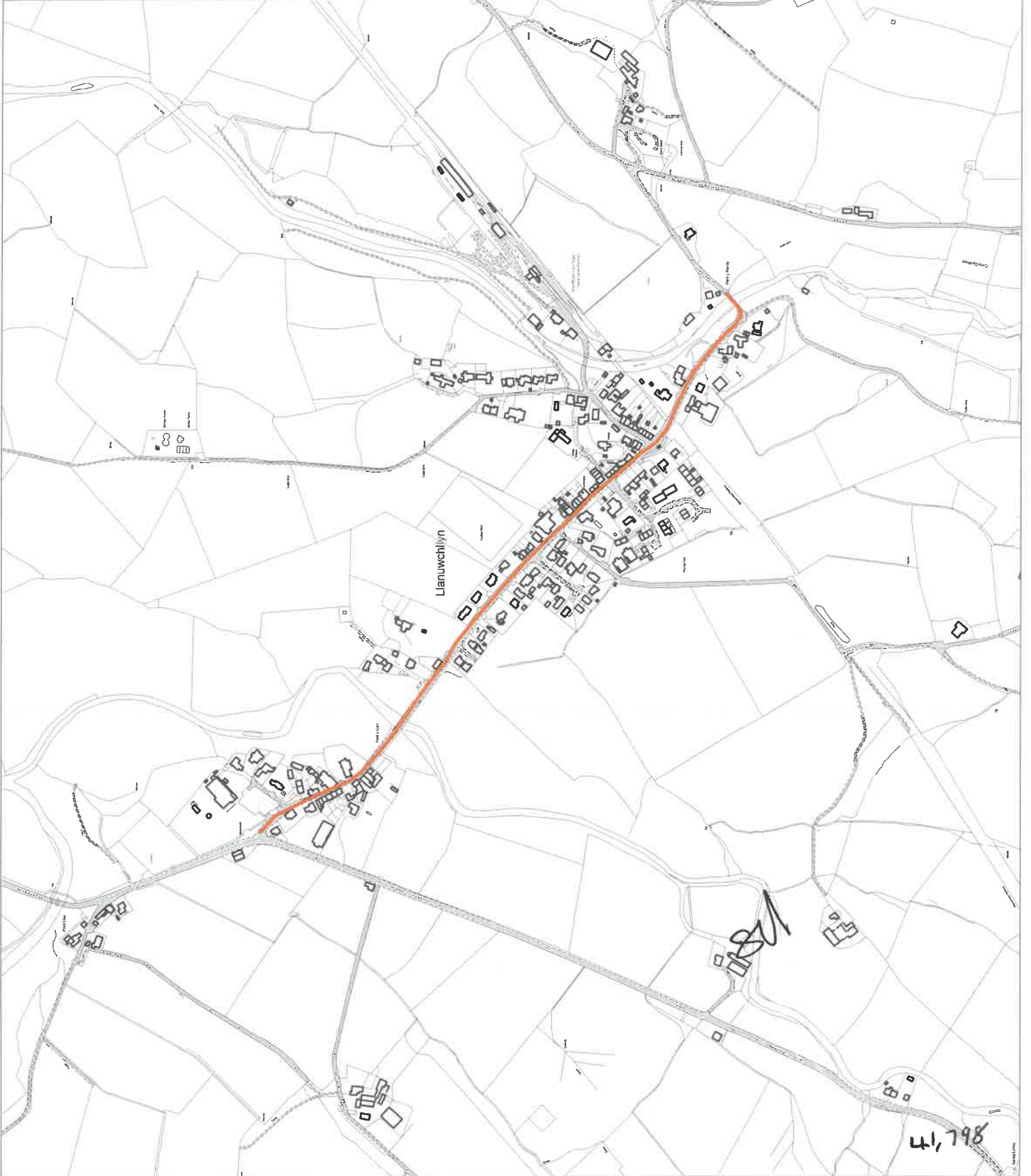
Cyfeirnod Cynllun / Plan Reference
M23

Tudalen / Page
23 of 52



Mae'r cynigion gorchymyn traffig wedi'u cyflwyno
ar y Cynlluniau gyda'r rhannau coch yn
dynodi 30mya a'r rhannau glas yn dynodi
20mya. Mae'r ardal oren yn dynodi 20mya
oherwydd golauadau stryd.

The traffic order proposals have been presented
on plans with the red areas indicating
30mph and the blue areas
indicating 20mph. The orange areas indicate
20mph by virtue of streetlighting.



Allwedd / Legend

20mya Arfaethedig /
Proposed 20mph



30mya Arfaethedig /
Proposed 30mph



20mya yn rhinwedd golau stryd /
20mph by virtue of streetlighting



© Hawfrait y Goron a hawliau
cronfa ddata
2023 Arolwg Ordnans 100023387
© Crown copyright and database
rights
2023 Ordnance Survey 100023387

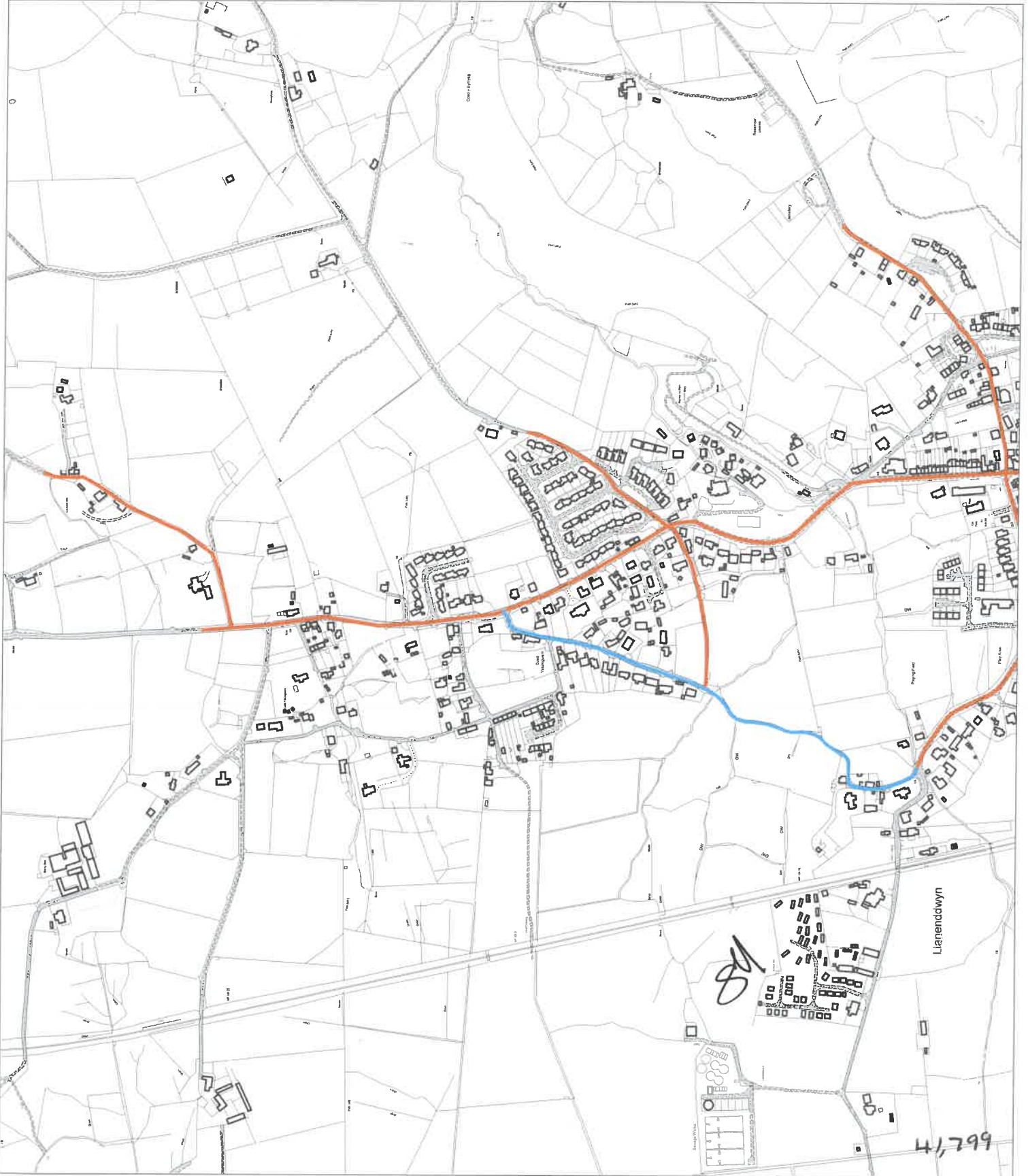
Cyfeirnod Cynllun / Plan Reference
M24

Tudalen / Page
24 of 52



Maer cynigion gorchymyn traffig wedi'u cyflwyno
ar y Cynlluniau gyda'r manau coch yn
dynodi 30mya a'r manau glas yn dynodi
20mya. Maer atalwedd oren yn dynodi 20mya
oherwydd goleuadau stryd.

The traffic order proposals have been presented
on plans with the red areas indicating
30mph and the blue areas
indicating 20mph. The orange areas indicate
20mph by virtue of streetlighting.



Allwedd / Legend

20mya Arfaethedig /
Proposed 20mph



30mya Arfaethedig /
Proposed 30mph



20mya yn rhinwedd goiau stryd /
20mph by virtue of streetlighting



© Hawffraint y Goron a hawflau
cronfa ddata
2023 Arolwg Ordnans 100023387

© Crown copyright and database
rights
2023 Ordnance Survey 100023387

Cyfeirnod Cynllun / Plan Reference
M25

Tudalen / Page
25 of 52



Mae'r cynigion gorchymyn traffig wedi'u cyflwyno
ar y Cynlluniau gyda'r rhannau coch yn
dynodi 30mya a'r rhannau glas yn dynodi
20mya. Mae'r ardaloedd oren yn dynodi 20mya
oherwydd goleuadau stryd.

The traffic order proposals have been presented
on plans with the red areas indicating
30mph and the blue areas
indicating 20mph. The orange areas indicate
20mph by virtue of streetlighting.



Allwedd / Legend

20mya Arfaethedig /
Proposed 20mph



30mya Arfaethedig /
Proposed 30mph



20mya yn rhinwedd golau stryd /
20mph by virtue of streetlighting



© Hawfraint y Goron a hawliau
cronfa ddata
2023 Arolwg Ordnans 100023387
© Crown copyright and database
rights
2023 Ordnance Survey 100023387

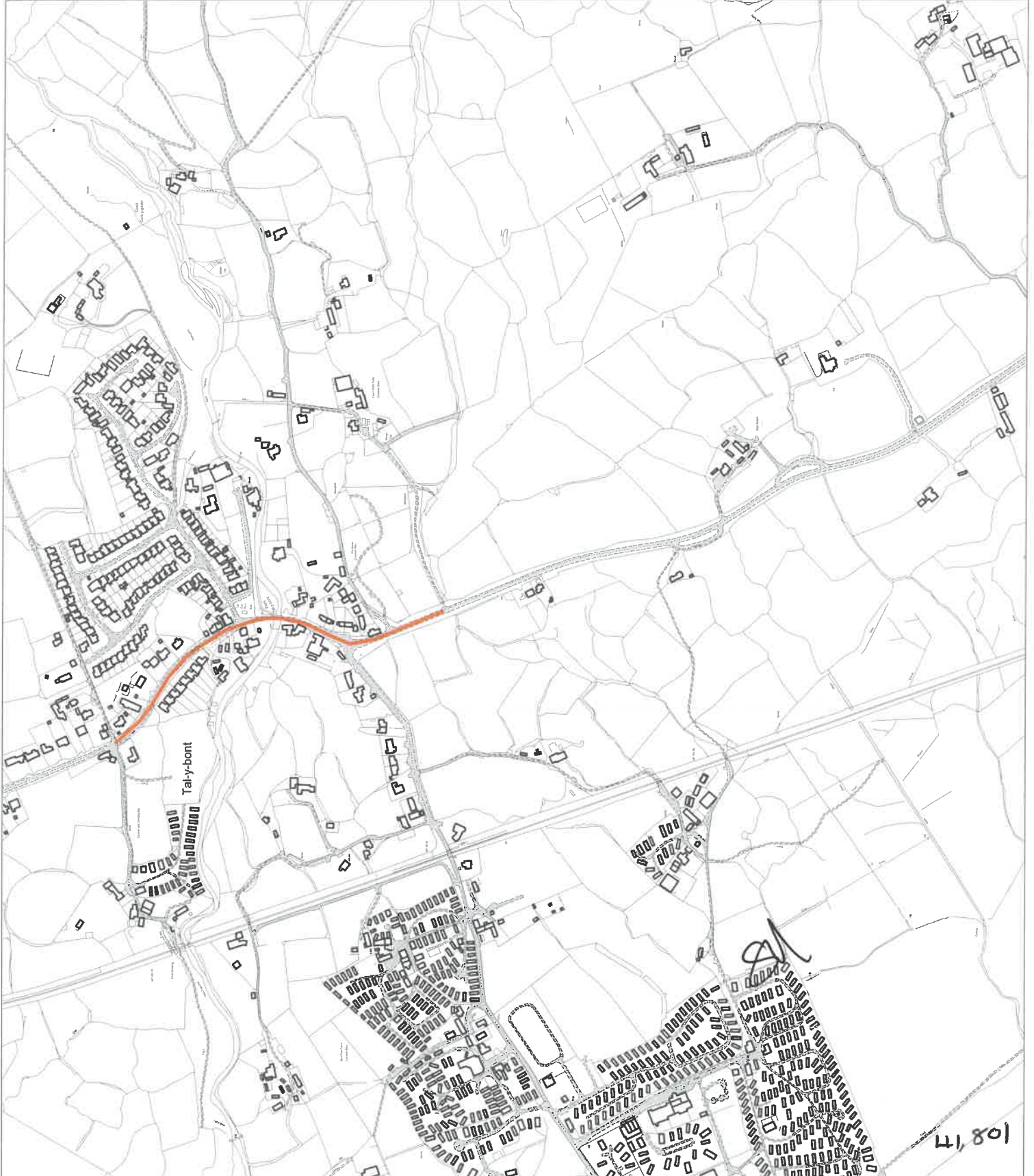
Cyfeirnod Cynllun / Plan Reference
M26

Tudalen / Page
26 of 52



Mae'r cynigion gorchymyn trafeg wedi'u cyflwyno
ar y Cynlluniau gyda'r rhannau coch yn
dynodi 30mya a'r rhannau glas yn dynodi
20mya. Mae'r ardalau oren yn dynodi 20mya
oherwydd goleuadau stryd.

The traffic order proposals have been presented
on plans with the red areas indicating
30mph and the blue areas
indicating 20mph. The orange areas indicate
20mph by virtue of streetlighting.



Allwedd / Lereid

20mya Arfaethedig /
Proposed 20mph



30mya Arfaethedig /
Proposed 30mph



20mya yn rhinwedd golau stryd /
20mph by virtue of streetlighting



© Hawffraint y Goron a hawliau
cronfa ddiata
2023 Arolwg Ordnans 100023387

© Crown copyright and database
rights
2023 Ordnance Survey 100023387

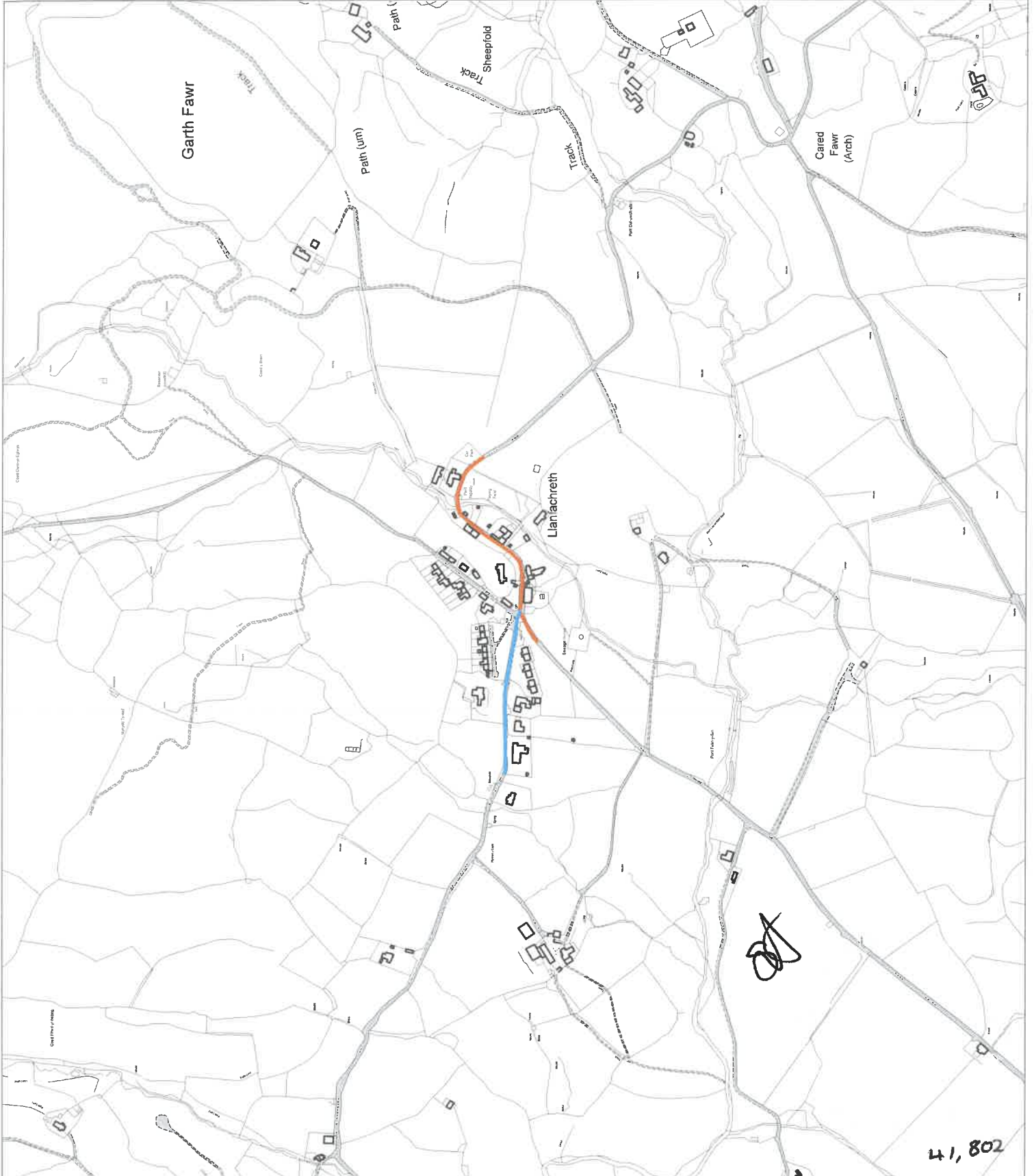
Cyfeirnod Cynllun / Plan Reference
M27

Tudalen / Page
27 of 52



Mae'r cynllunio gorchymyn trafeg wedi'u cyflwyno
ar y Cynlluniau gyda'r rhannau coch yn
drysodi 30mya a'r rhannau glas yn drysodi
20mya. Mae'r ardal oren yn drysodi 20mya
oherwydd golauadau stryd.

The traffic order proposals have been presented
on plans with the red areas indicating
30mph and the blue areas
indicating 20mph. The orange areas indicate
20mph by virtue of streetlighting.



[Handwritten signature]

41,802

Allwedd / Legend

20mya Arfaethedig /
Proposed 20mph



30mya Arfaethedig /
Proposed 30mph



20mya yn rhinwedd golau stryd /
20mph by virtue of streetlighting



© Hawfraint y Goron a hawliau
cronfa ddata
2023 Arolwg Ordnans 100023387

© Crown copyright and database
rights
2023 Ordnance Survey 100023387

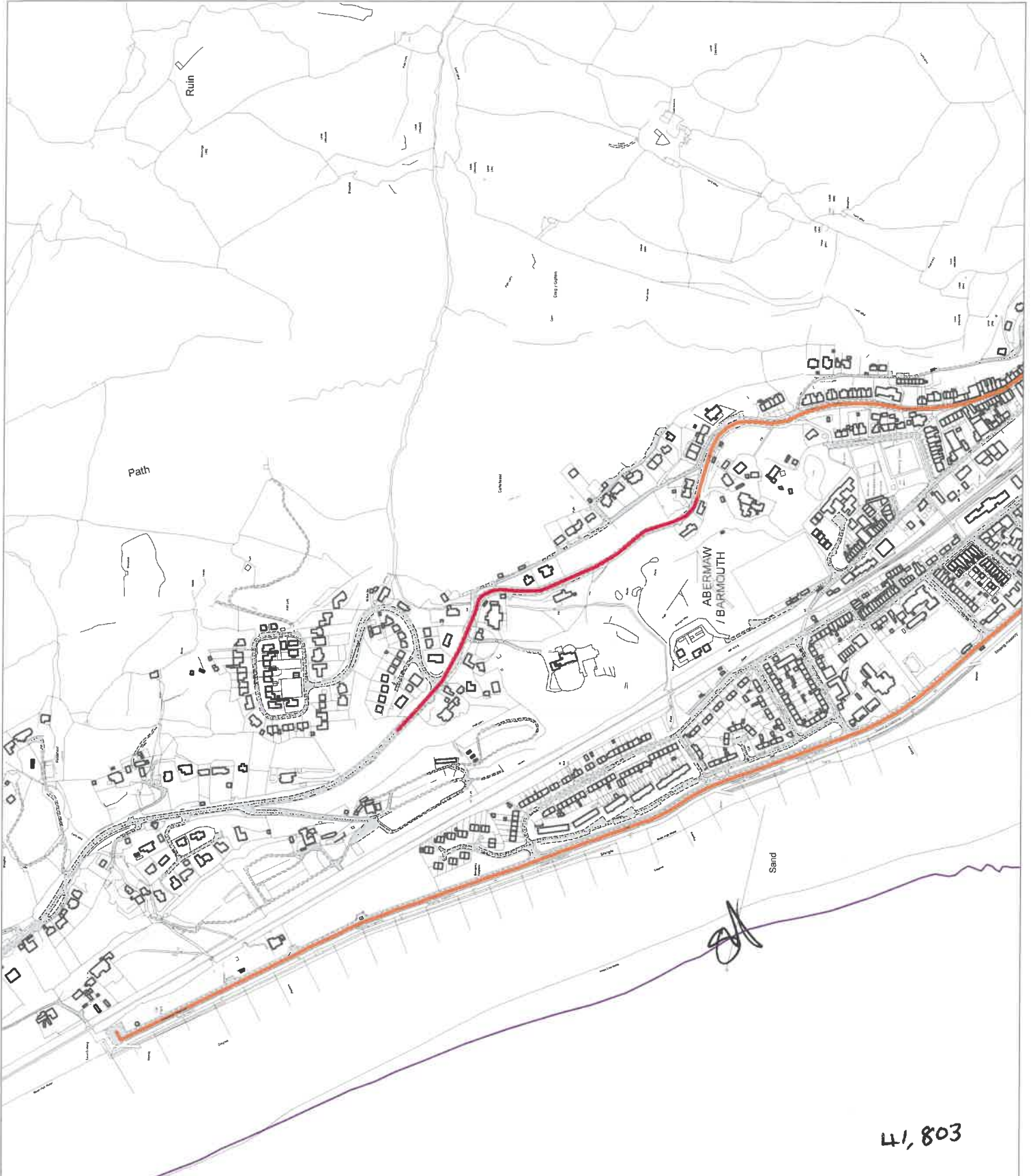
Cyfeirnod Cynllun / Plan Reference
M28

Tudalen / Page
28 of 52



Mae'r cynigion goruchymyn traffig wedi'u cyflwyno
ar y Cynlluniau gyda'r rhannau coch yn
dynodi 30mya a'r rhannau glas yn dynodi
20mya. Mae'r ardaloedd oren yn dynodi 20mya
oherwydd golaustradau stryd.

The traffic order proposals have been presented
on plans with the red areas indicating
30mph and the blue areas
indicating 20mph. The orange areas indicate
20mph by virtue of streetlighting.



41,803

Allwedd / Lenniend

20mya Arfaethedig /
Proposed 20mph



30mya Arfaethedig /
Proposed 30mph



20mya yn rhinwedd golau stryd /
20mph by virtue of streetlighting



© Hawlfraint y Goron a hawliau
cronfa ddata
2023 Arrolwg Ordnans 100023387

© Crown copyright and database
rights
2023 Ordnance Survey 100023387

Cyfeirnod Cynllun / Plan Reference
M29

Tudalen / Page
29 of 52



Mae'r cynigion gorchymyn trafifg wedi'u cyflwyno
ar y Cynlluniau gyda'r rhannau coch yn
dynodi 30mya a'r rhannau glas yn dynodi
20mya. Mae'r ardalau oren yn dynodi 20mya
oherwydd goleuadau stryd.

The traffic order proposals have been presented
on plans with the red areas indicating
30mph and the blue areas
indicating 20mph. The orange areas indicate
20mph by virtue of streetlighting.



Allwedd / Lenend

20mya Arfaethedig /
Proposed 20mph



30mya Arfaethedig /
Proposed 30mph



20mya yn rhinwedd golau stryd /
20mph by virtue of streetlighting



© Hawfraint y Goron a hawliau
cronfa ddata
2023 Arolwg Ordnans 100023387

© Crown copyright and database
rights
2023 Ordnance Survey 100023387

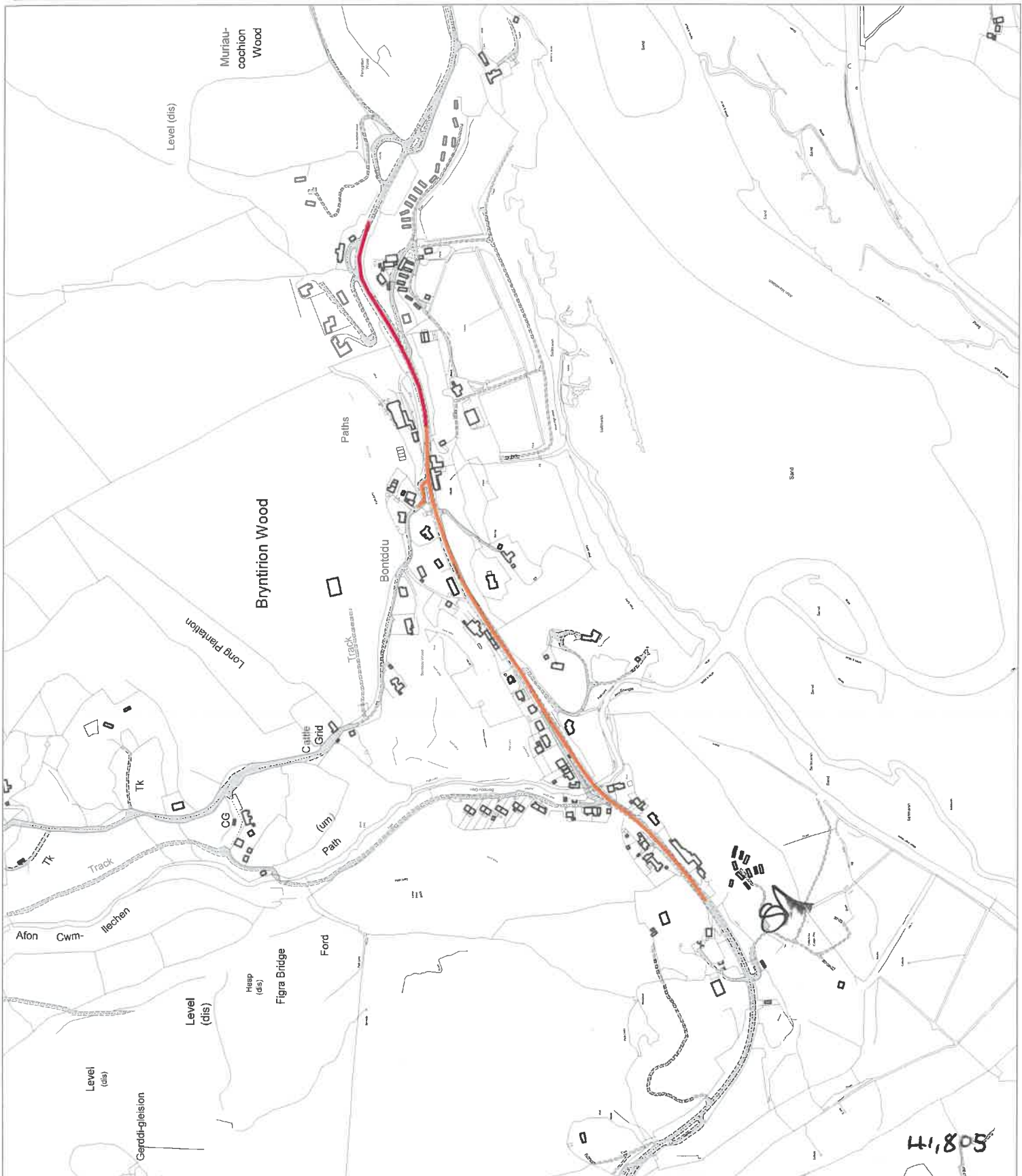
Cyfeirnod Cynllun / Plan Reference
M30

Tudalen / Page
30 of 52



Maer cynigion gorchymyn traffig wedi'u cyflwyno
ar y Cynlluniau gyda'r rhannau coch yn
dynodi 30mya a'r rhannau glas yn dynodi
20mya. Maer arabeidd oren yn dynodi 20mya
oherwydd goleuadau stryd.

The traffic order proposals have been presented
on plans with the red areas indicating
30mph and the blue areas
indicating 20mph. The orange areas indicate
20mph by virtue of streetlighting.



Allwedd / Llenod

20mya Arfaethedig /
Proposed 20mph



30mya Arfaethedig /
Proposed 30mph



20mya yn rhinwedd golau stryd /
20mph by virtue of streetlighting



© Hawfraint y Goron a hawliau
cronfa ddata
2023 Arolwg Ordnans 100023387

© Crown copyright and database
rights
2023 Ordnance Survey 100023387

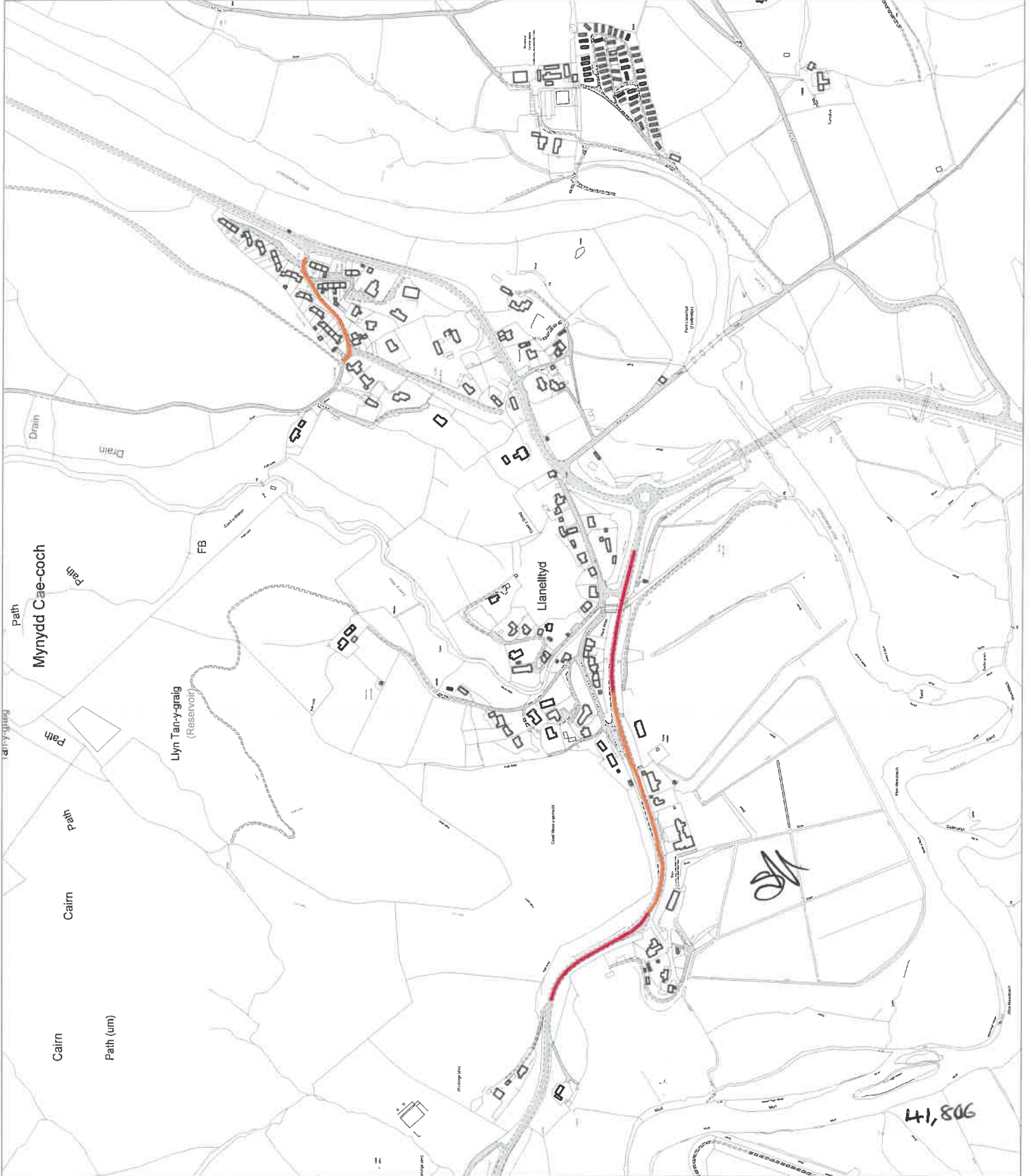
Cyfeirnod Cynllun / Plan Reference
M31

Tudalen / Page
31 of 52



Mae'r cynigion gorchymyn trafif wedi'u cyflwyno
ar y Cynlluniau gyda'r rhannau coch yn
dynodi 30mya a'r rhannau glas yn dynodi
20mya. Mae'r ardalodod oren yn dynodi 20mya
oherwydd goleuadau stryd.

The traffic order proposals have been presented
on plans with the red areas indicating
30mph and the blue areas
indicating 20mph. The orange areas indicate
20mph by virtue of streetlighting.



Allwedd / Legend

20mya Arfaethedig /
Proposed 20mph



30mya Arfaethedig /
Proposed 30mph



20mya yn rhinwedd golau stryd /
20mph by virtue of streetlighting



© Hawffraint y Goron a hawliau
cronfa ddata
2023 Arolwg Ordnans 100023387

© Crown copyright and database
rights
2023 Ordnance Survey 100023387

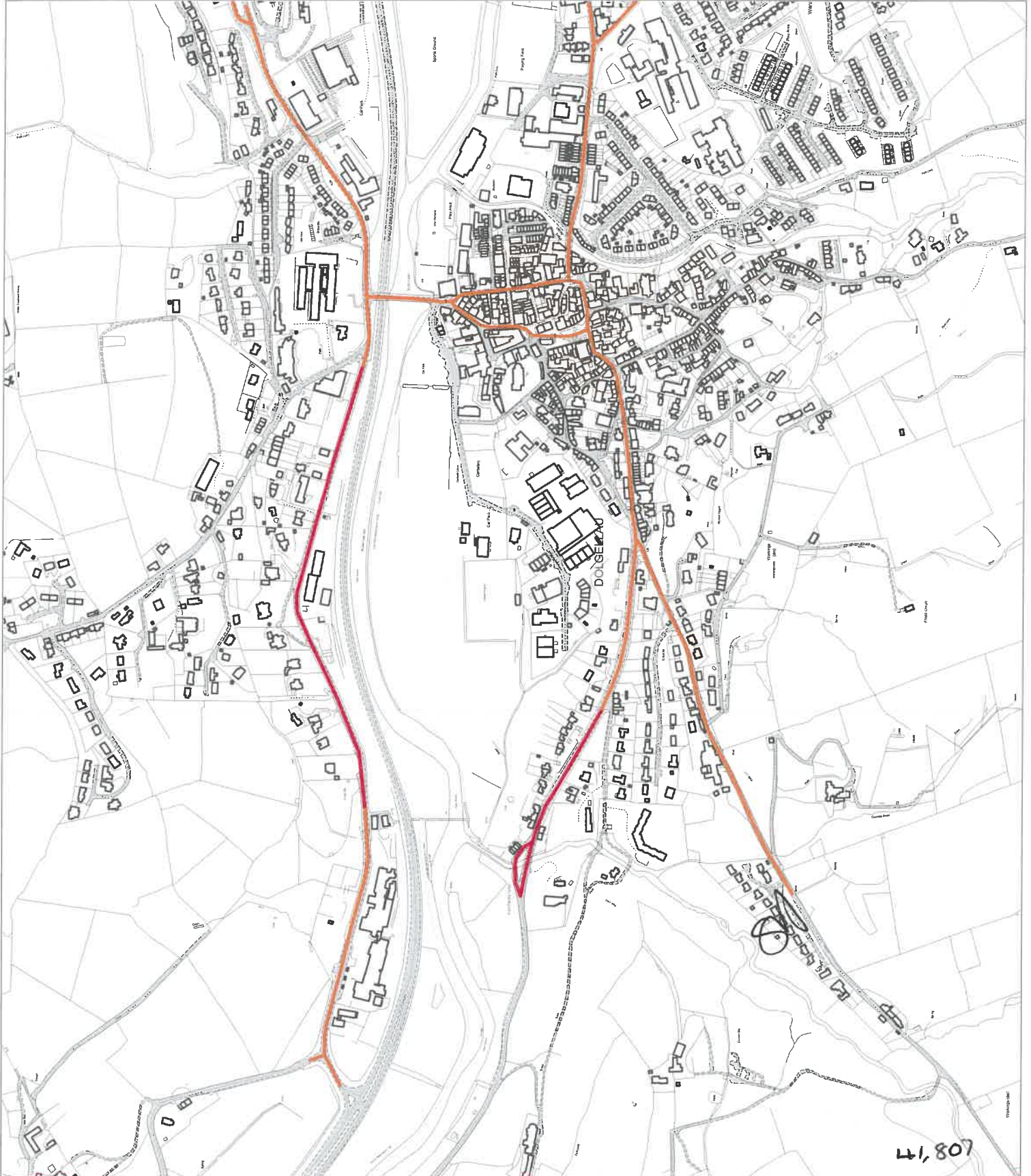
Cyfeirnod Cynllun / Plan Reference
M32

Tudalen / Page
32 of 52



Maer Cynllun gorchymyn traffig wedi'u cyflwyno
ar y Cynlluniau gyda'r rhannau coed yn
dymodi 30mya a'r rhannau glas yn dymodi
20mya. Maer' ardaeadd oren yn dymodi 20mya
oherwydd goleuadau stryd.

The traffic order proposals have been presented
on plans with the red areas indicating
30mph and the blue areas
indicating 20mph. The orange areas indicate
20mph by virtue of streetlighting.



41,807

Allwedd / Legend

20mya Arfaethedig /
Proposed 20mph



30mya Arfaethedig /
Proposed 30mph



20mya yn rhinwedd golau stryd /
20mph by virtue of streetlighting



© Hawffraint y Goron a hawliau
cronfa ddata
2023 Arolwg Ordnans 100023387

© Crown copyright and database
rights
2023 Ordnance Survey 100023387

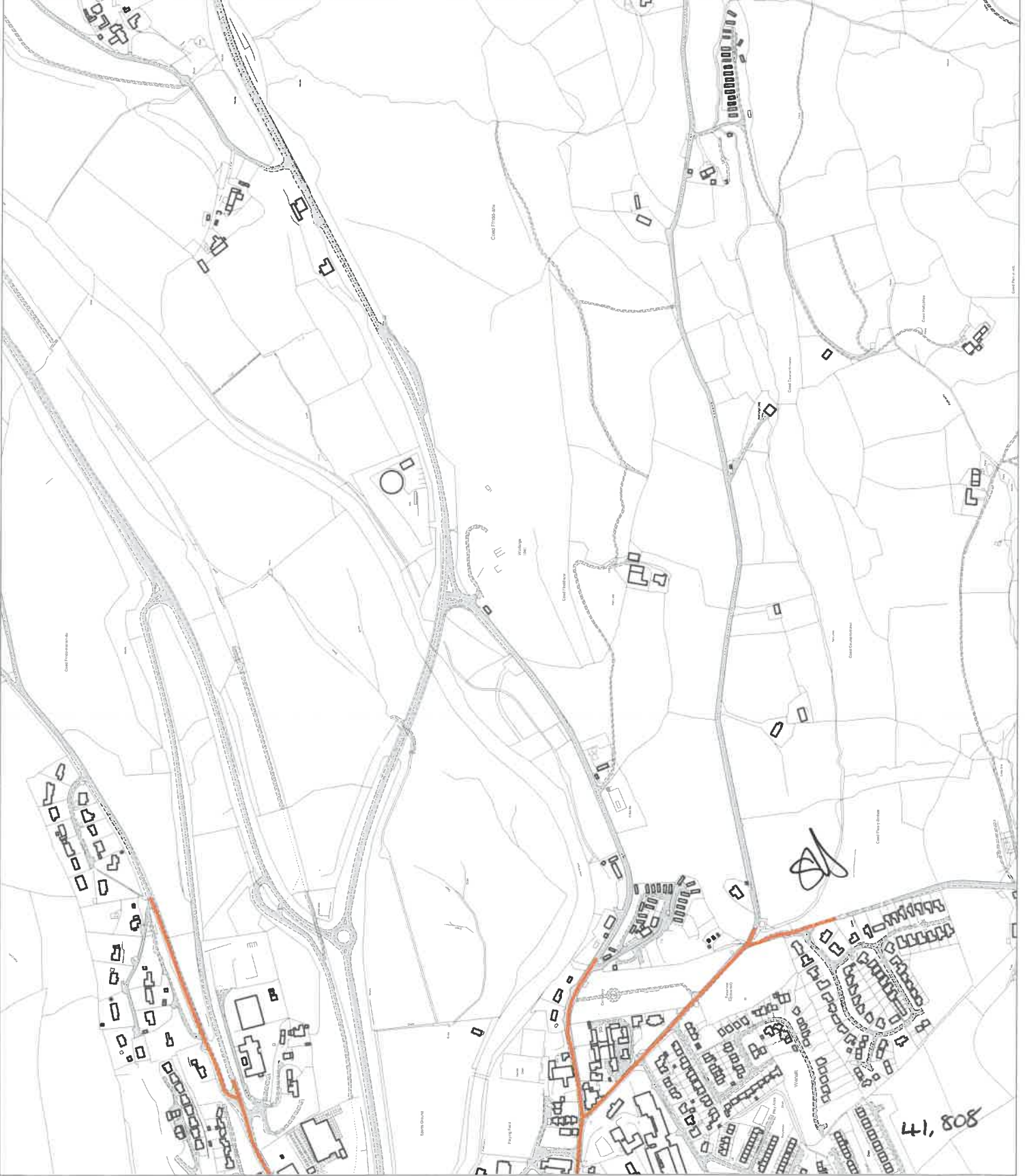
Cyfeirnod Cynilun / Plan Reference
M33

Tudalen / Page
33 of 52



Mae'r cynigion gochymyn traffig wedi'u cyflwyno
ar y Cynlluniau gyda'r manau coch yn
dynodi 30mya a'r manau glas yn dynodi
20mya. Mae'r ardaloedd oren yn dynodi 20mya
oherwydd goleuadau stryd.

The traffic order proposals have been presented
on plans with the red areas indicating
30mph and the blue areas
indicating 20mph. The orange areas indicate
20mph by virtue of streetlighting.



Allwedd / Legend

20mya Arfaethedig /
Proposed 20mph



30mya Arfaethedig /
Proposed 30mph



20mya yn rhinwedd golau stryd /
20mph by virtue of streetlighting



© Hawffraint y Goron a hawliau
cronfa ddata
2023 Arolwg Ordnans 100023387

© Crown copyright and database
rights
2023 Ordnance Survey 100023387

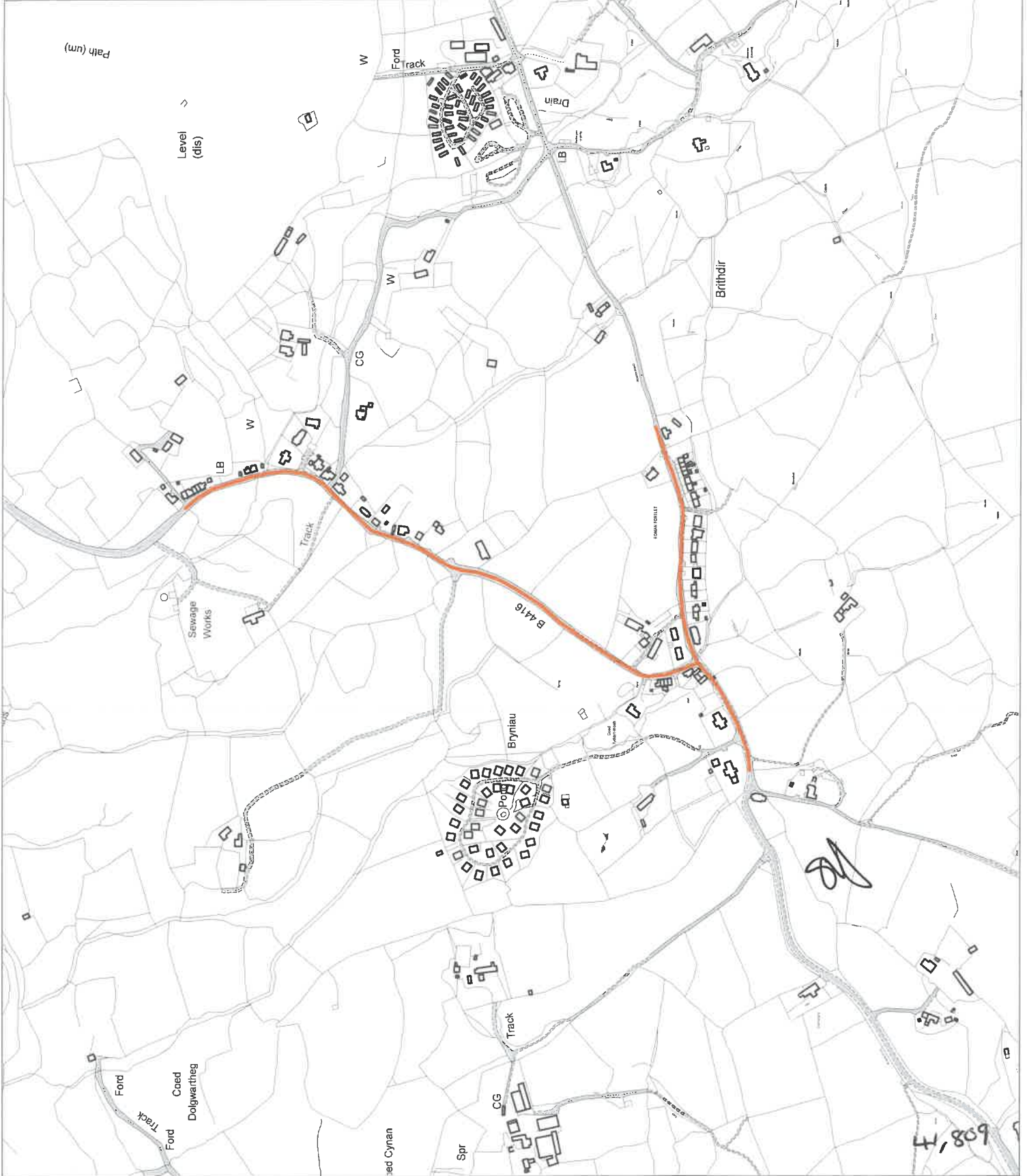
Cyfeirnod Cynllun / Plan Reference
M34

Tudalen / Page
34 of 52



Mae'r cynigion gorchymyn trafifg wedi'u cyflwyno
ar y Cynlluniau gyda'r rhannau coch yn
dynodi 30mya a'r rhannau glas yn dynodi
20mya. Mae'r ardalau oren yn dynodi 20mya
oherwydd goleuadau stryd.

The traffic order proposals have been presented
on plans with the red areas indicating
30mph and the blue areas
indicating 20mph. The orange areas indicate
20mph by virtue of streetlighting.



Allwedd / Legend

20mya Arfaethedig /
Proposed 20mph



30mya Arfaethedig /
Proposed 30mph



20mya yn rhinwedd golau stryd /
20mph by virtue of streetlighting



© Hawffraint y Goron a hawliau
cortfa ddata
2023 Arrolwg Ordnans 100023367

© Crown copyright and database
rights
2023 Ordnance Survey 100023367

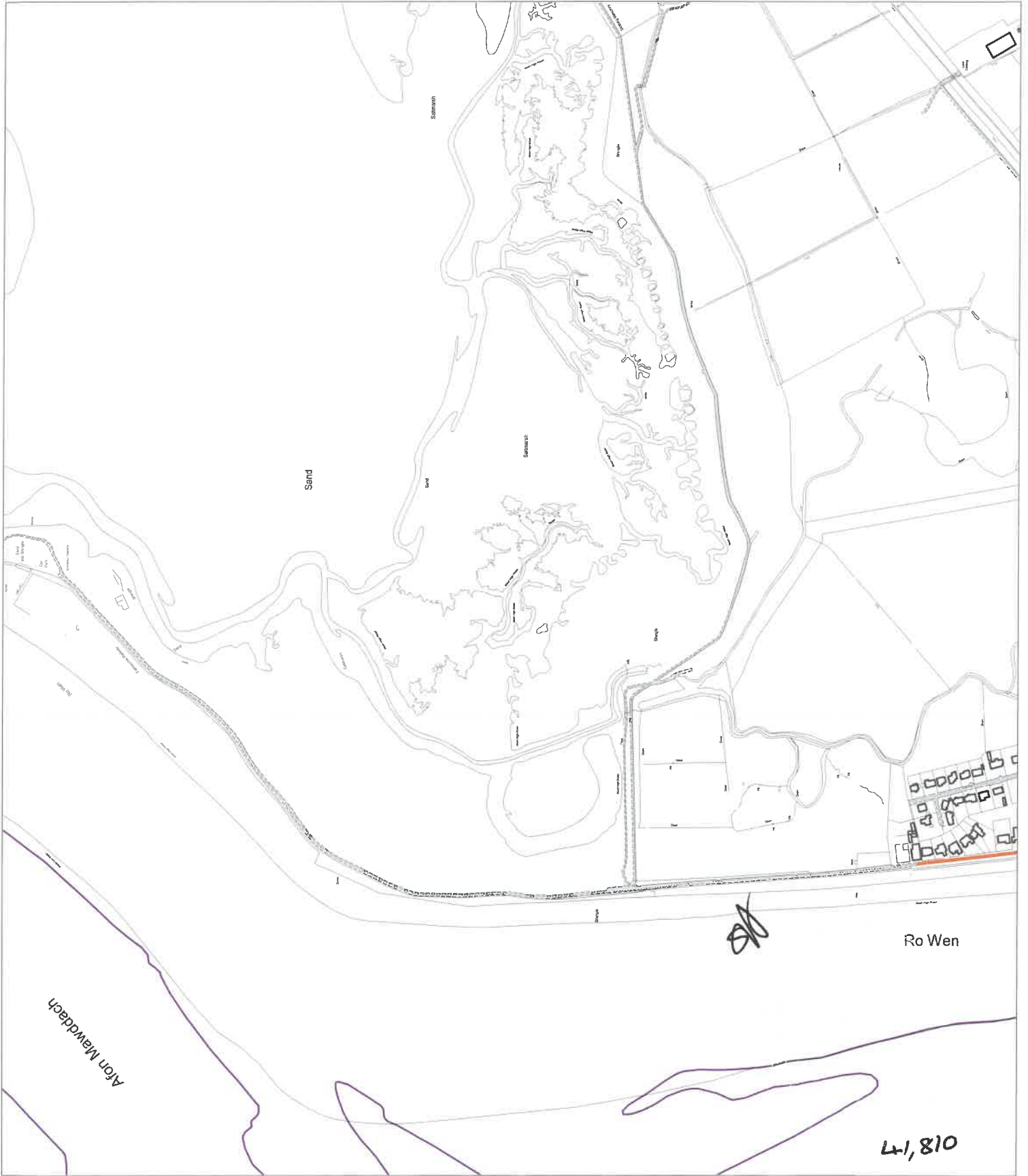
Cyfeirnod Cynllun / Plan Reference
M35

Tudalen / Page
35 of 52



Mae'r cynigion gorchymyn trafif wedi'u cyflwyno
ar y Cynlluniau gyda'r rhannau coch yn
dynodi 30mya a'r rhannau glas yn dynodi
20mya. Mae'r ardaloedd oren yn dynodi 20mya
oherwydd goleuadau stryd.

The traffic order proposals have been presented
on plans with the red areas indicating
30mph and the blue areas
indicating 20mph. The orange areas indicate
20mph by virtue of streetlighting.



Allwedd / Legend

20mya Arfaethedig /
Proposed 20mph



30mya Arfaethedig /
Proposed 30mph



20mya yn rhinwedd goiau stryd /
20mph by virtue of streetlighting



© Hawlfraint y Goron a hawliau
cronfa ddata
2023 Arolwg Ordnans 100023387

© Crown copyright and database
rights
2023 Ordnance Survey 100023387

Cyfeirnod Cynllun / Plan Reference
M36

Tudalen / Page
36 of 52



Mae'r cynigion gochymyn traffig wedi'u cyflwyno
ar y Cynllunau gyda'r rhannau coch yn
dynodi 30mya a'r rhannau glas yn dynodi
20mya. Mae'r ardaloedd oren yn dynodi 20mya
oherwydd goleuadau stryd.

The traffic order proposals have been presented
on plans with the red areas indicating
30mph and the blue areas
indicating 20mph. The orange areas indicate
20mph by virtue of streetlighting.



Allwedd / Legend

20mya Arfaethedig /
Proposed 20mph



30mya Arfaethedig /
Proposed 30mph



20mya yn rhinwedd golau stryd /
20mph by virtue of streetlighting



© Hawfrant y Goron a hawliau
crofifa ddata
2023 Arolwg Ordnans 100023387

© Crown copyright and database
rights
2023 Ordnance Survey 100023387

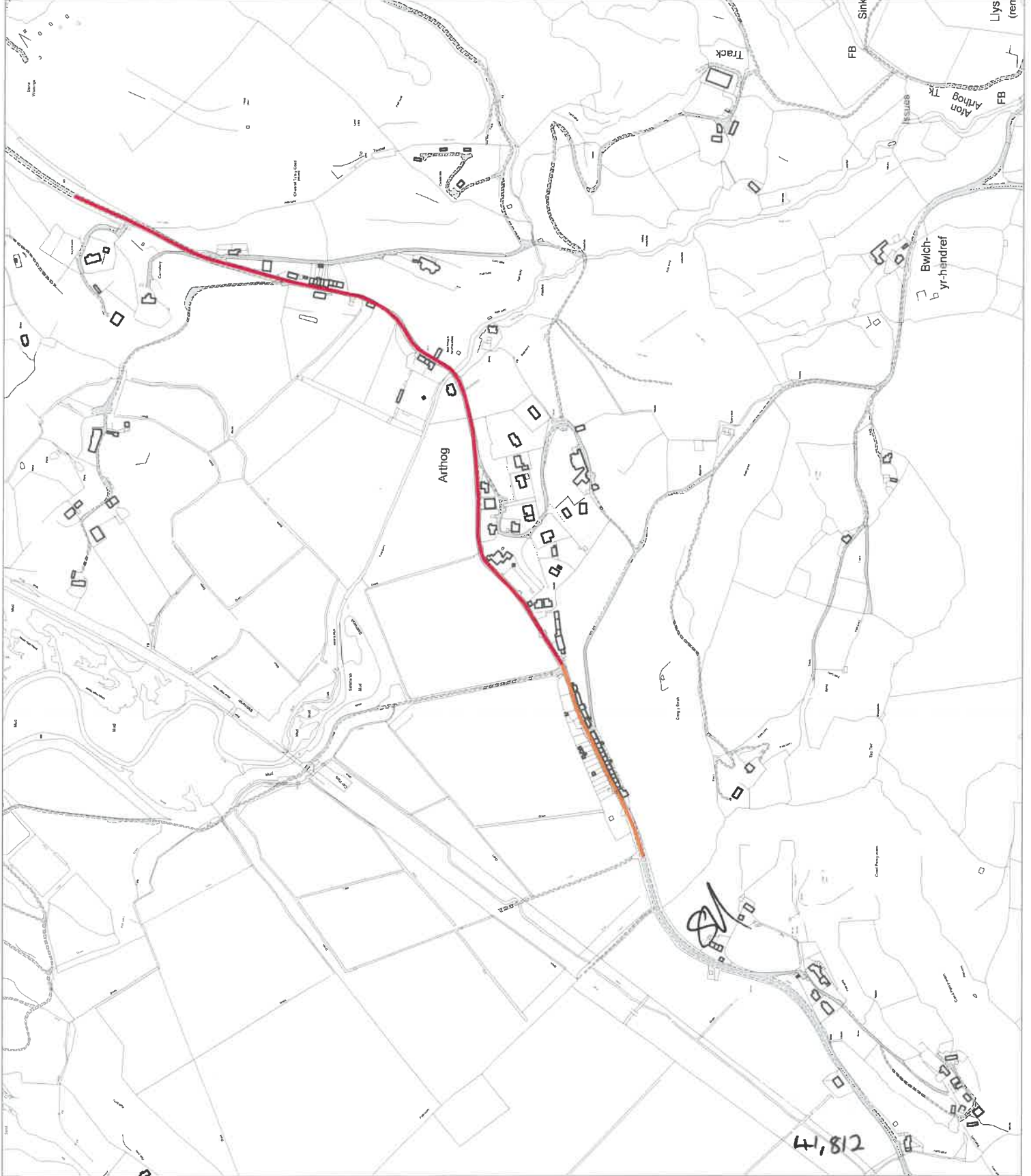
Cyfeirnod Cynllun / Plan Reference
M37

Tudalen / Page
37 of 52



Mae'r cynigion gochymryn trafiff wedi'u cyflwyno
ar y Cynlluniau gyda'r rhannau coch yn
dynodi 30mya a'r rhannau glas yn dynodi
20mya. Mae'r ardaloedd oren yn dynodi 20mya
oherwydd goleuadau stryd.

The traffic order proposals have been presented
on plans with the red areas indicating
30mph and the blue areas
indicating 20mph. The orange areas indicate
20mph by virtue of streetlighting.



Allwedd / Legend

20mya Arfaethedig /
Proposed 20mph



30mya Arfaethedig /
Proposed 30mph



20mya yn rhinwedd golau stryd /
20mph by virtue of streetlighting



© Hawffraint y Goron a hawliau
cronfa ddata
2023 Arolwg Ordnans 100023387

© Crown copyright and database
rights
2023 Ordnance Survey 100023387

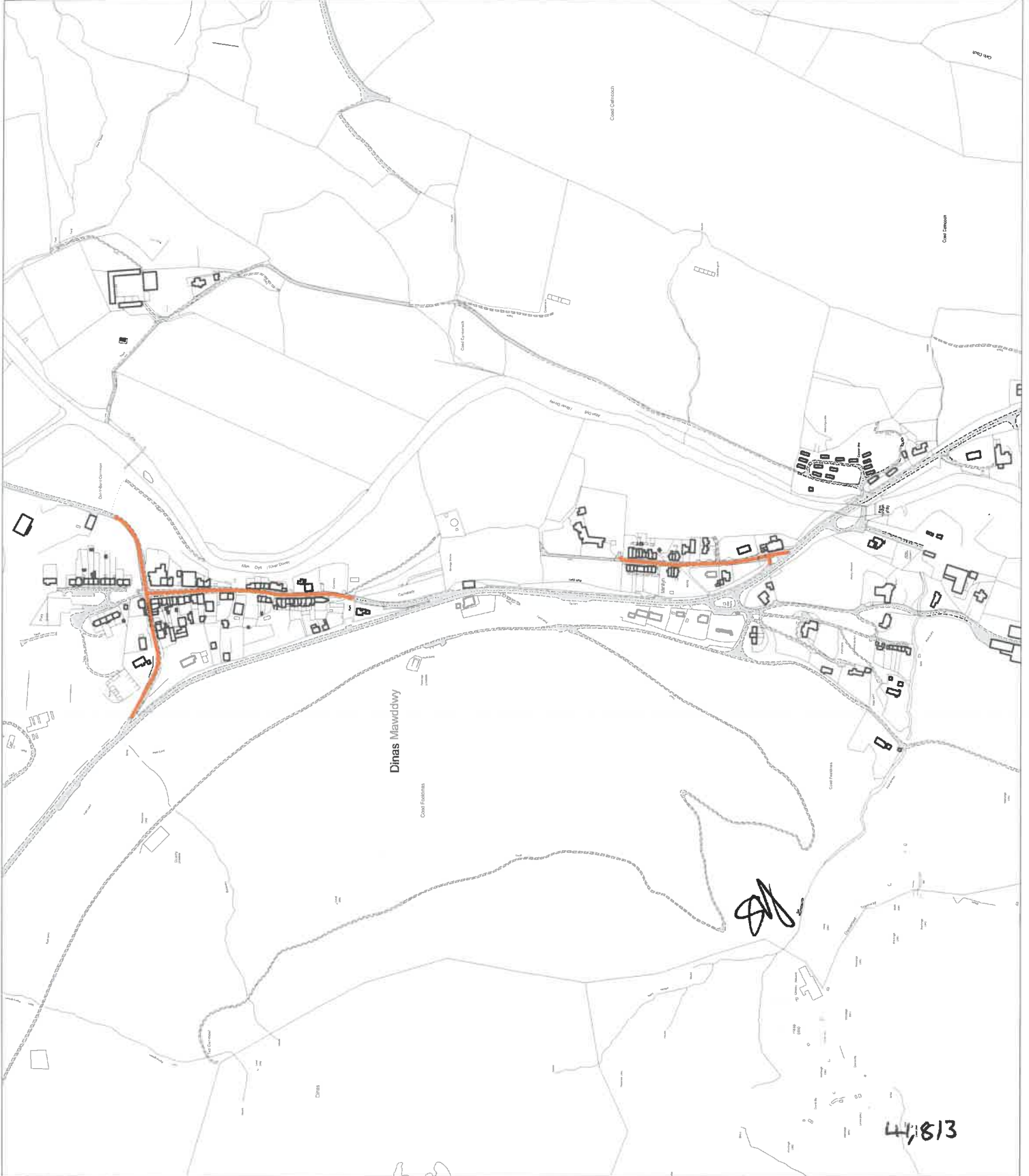
Cyfeirnod Cynllun / Plan Reference
M38

Tudalen / Page
38 of 52



Ma'r cynigion gorchymyn traffig wedi'u cyflwyno
ar y Cynlluniau gyda'r rhannau coch yn
dynodi 30mya a'r rhannau glas yn dynodi
20mya. Ma'r ardaloedd oren yn dynodi 20mya
oherwydd goleuadau stryd.

The traffic order proposals have been presented
on plans with the red areas indicating
30mph and the blue areas
indicating 20mph. The orange areas indicate
20mph by virtue of streetlighting.



Allwedd / Legend

20mya Arfaethedig /
Proposed 20mph



30mya Arfaethedig /
Proposed 30mph



20mya yn rhinwedd golau stryd /
20mph by virtue of streetlighting



© Hawffraint y Goron a hawliau
cronfa ddata
2023 Arrolwg Ordnans 100023387

© Crown copyright and database
rights
2023 Ordnance Survey 100023387

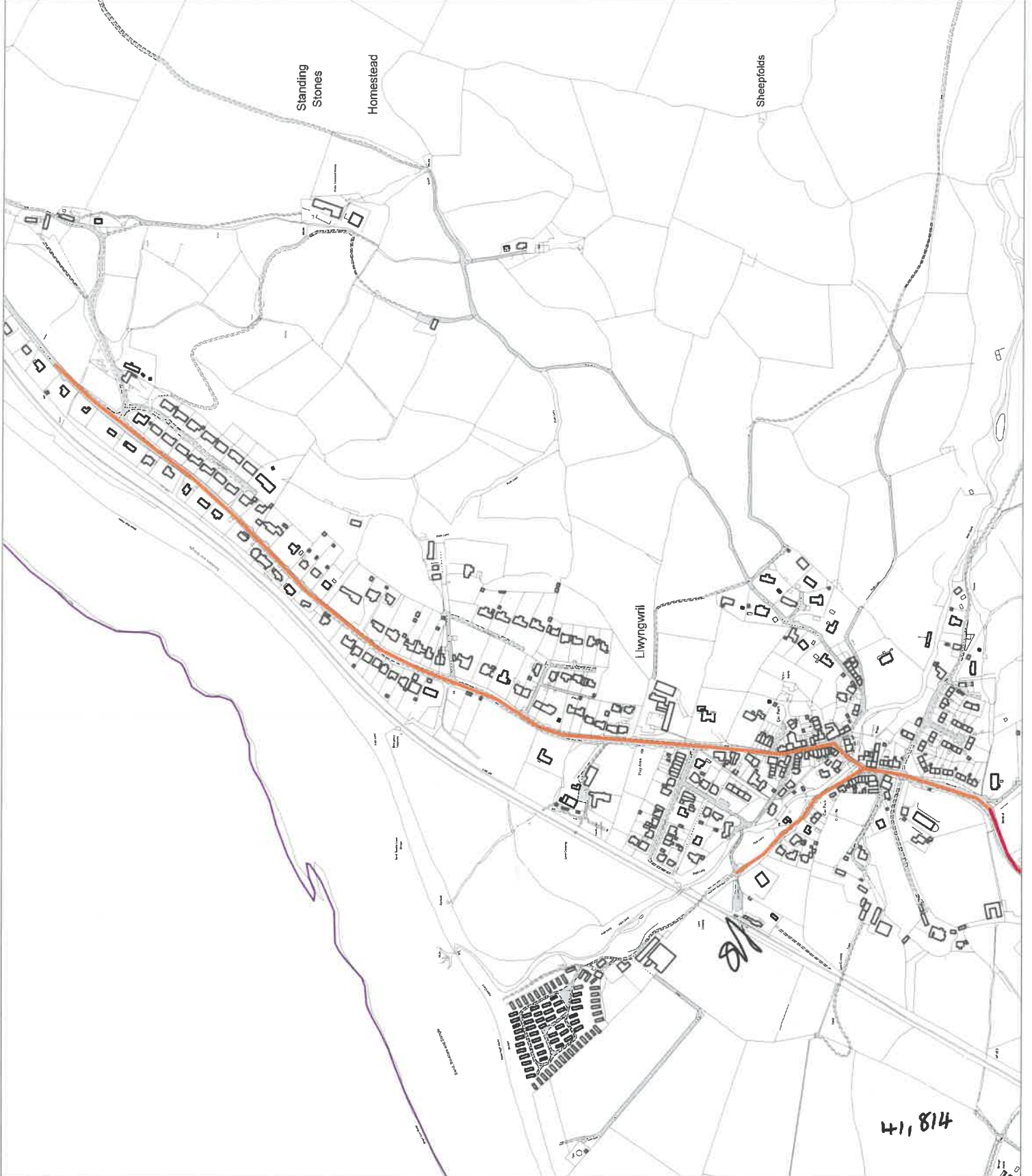
Cyfeirnod Cynllun / Plan Reference
M39

Tudalen / Page
39 of 52



Mae'r cynigion gochymryn traffig wedi'u cyflwyno
ar y Cynlluniau gyda'r rhannau coch yn
dynodi 30mya a'r rhannau glas yn dynodi
20mya. Mae'r ardaloedd oren yn dynodi 20mya
oherwydd goleuadau stryd.

The traffic order proposals have been presented
on plans with the red areas indicating
30mph and the blue areas
indicating 20mph. The orange areas indicate
20mph by virtue of streetlighting.



Allwedd / Legend

20mya Arfaethedig /
Proposed 20mph



30mya Arfaethedig /
Proposed 30mph



20mya yn rhinwedd golau stryd /
20mph by virtue of streetlighting



© Hawffraint y Goron a hawliau
cronfa ddata
2023 Arolwg Ordnans 100023387

© Crown copyright and database
rights
2023 Ordnance Survey 100023387

Cyfeirnod Cynllun / Plan Reference
M40

Tudalen / Page
40 of 52



Mae'r cynllunio gorchymyn traffig wedi'u cyflwyno
ar y Cynlluniau gyda'r manau coch yn
dynodi 30mya a'r manau glas yn dynodi
20mya. Mae'r ardaloedd oren yn dynodi 20mya
oherwydd goleuadau stryd.

The traffic order proposals have been presented
on plans with the red areas indicating
30mph and the blue areas
indicating 20mph. The orange areas indicate
20mph by virtue of streetlighting.



Allwedd / Legend

20mya Arfaethedig /
Proposed 20mph



30mya Arfaethedig /
Proposed 30mph



20mya yn rhinwedd golau stryd /
20mph by virtue of streetlighting



© Hawlfraint y Goron a hawliau
cronfa ddata
2023 Arolwg Ordnans 100023387

© Crown copyright and database
rights
2023 Ordnance Survey 100023387

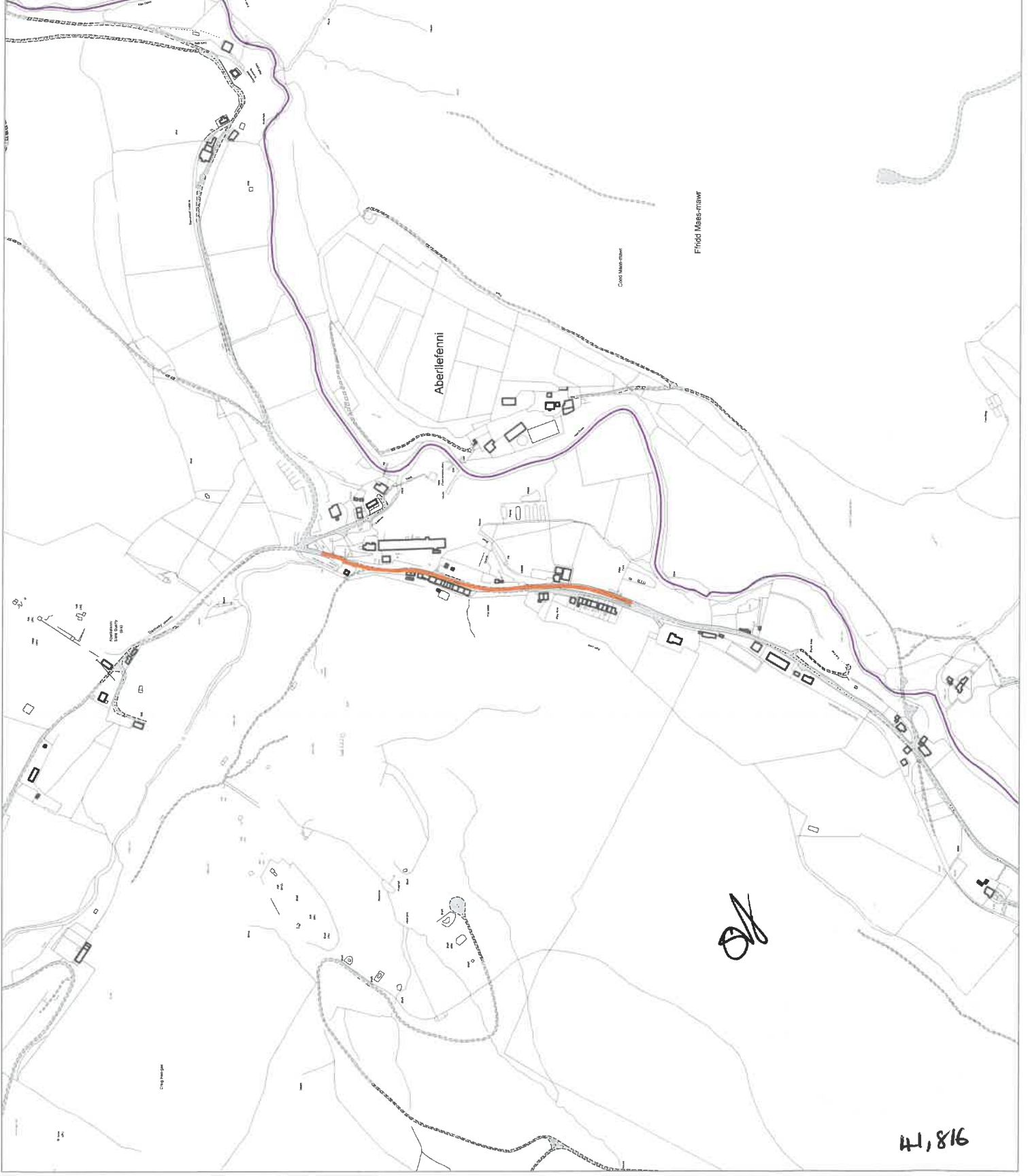
Cyfeirnod Cynllun / Plan Reference
M41

Tudalen / Page
41 of 52



Mae'r cynigion gorchymyn traffig wedi'u cyflwyno
ar y Cynlluniau gyda'r rhannau coch yn
dynodi 30mya a'r rhannau glas yn dynodi
20mya. Mae'r ardal oren yn ddyrnod 20mya
oherwydd goleuadau stryd.

The traffic order proposals have been presented
on plans with the red areas indicating
30mph and the blue areas
indicating 20mph. The orange areas indicate
20mph by virtue of streetlighting.



41,816

Allwedd / Legend

20mya Arfaethedig /
Proposed 20mph



30mya Arfaethedig /
Proposed 30mph



20mya yn rhinwedd golau stryd /
20mph by virtue of streetlighting



© Hawlfraint y Goron a hawliau
cronfa ddata
2023 Arolwg Ordnans 100023387

© Crown copyright and database
rights
2023 Ordnance Survey 100023387

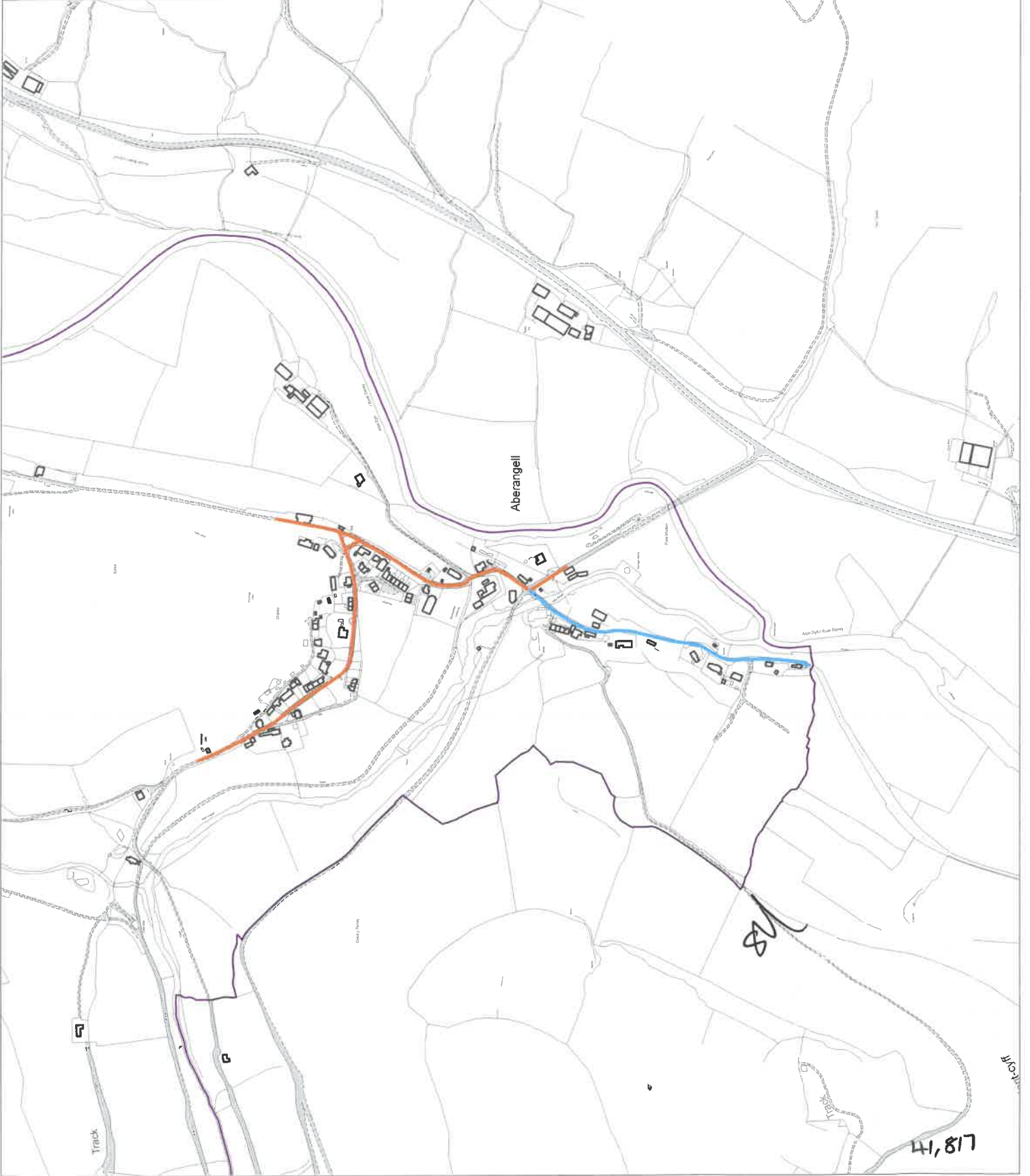
Cyfeirnod Cynllun / Plan Reference
M42

Tudalen / Page
42 of 52



Mae'r cynigion gorchymyn traffig wedi'u cyflwyno
ar y Cynllunau gyda'r rhannau coch yn
dynodi 30mya a'r rhannau glas yn dynodi
20mya. Mae'r ardaloedd oren yn dynodi 20mya
oherwydd goleuadau stryd.

The traffic order proposals have been presented
on plans with the red areas indicating
30mph and the blue areas
indicating 20mph. The orange areas indicate
20mph by virtue of streetlighting.



Allwedd / Legend

20mya Arfaethedig /
Proposed 20mph



30mya Arfaethedig /
Proposed 30mph



20mya yn rhinwedd goiau stryd /
20mph by virtue of streetlighting



© Hawlfraint y Goron a hawliau
cronfa ddata
2023 Arolwg Ordnans 100023387

© Crown copyright and database
rights
2023 Ordnance Survey 100023387

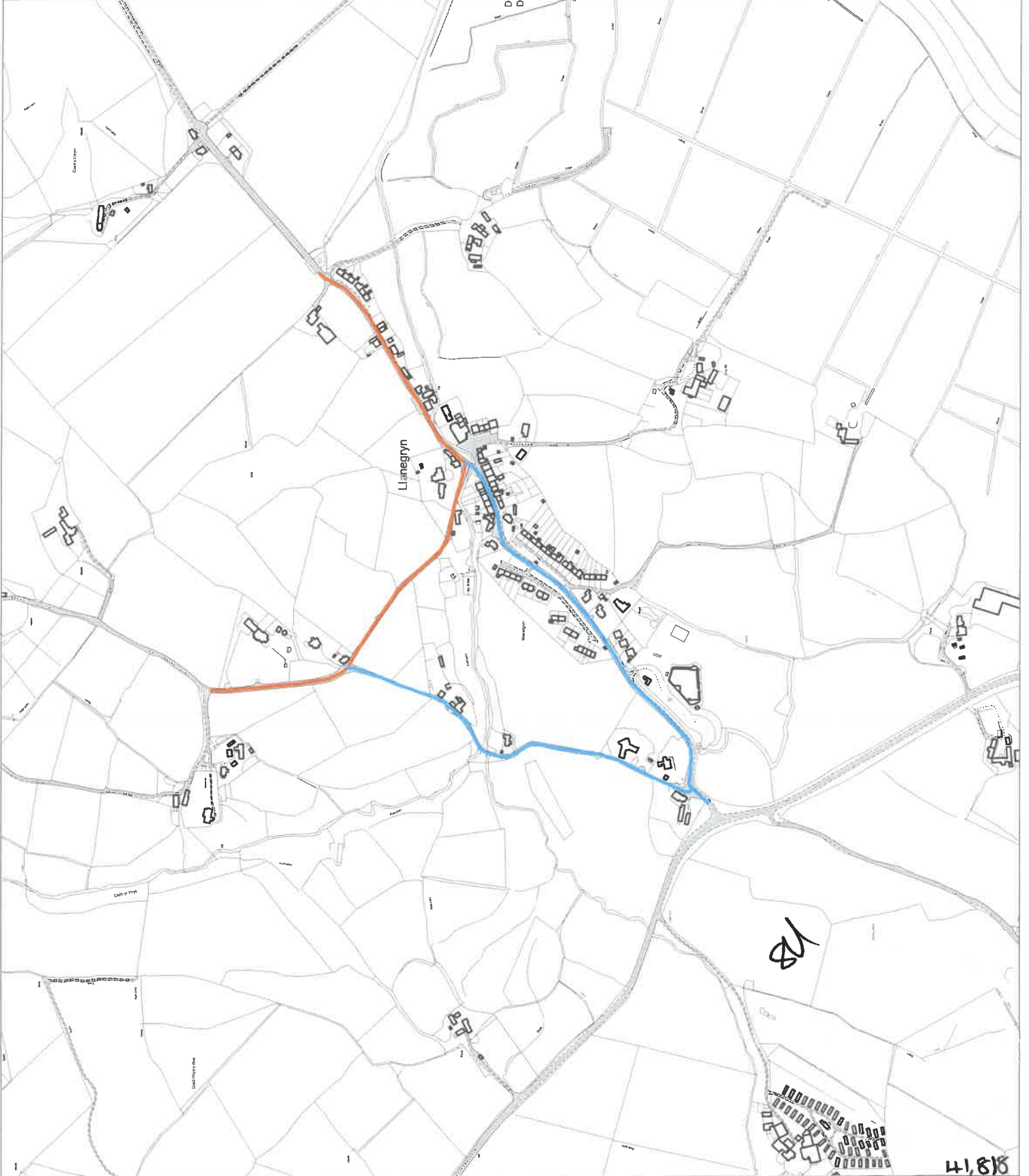
Cyfeirnod Cynllun / Plan Reference
M43

Tudalen / Page
43 of 52



Mae'r cynigion gorchymyn traffig wedi'u cyflwyno
ar y Cynlluniau gyda'r rhannau coch yn
dynodi 30mya ar rannau glas yn dynodi
20mya. Mae'r ardalbeod oren yn dynodi 20mya
oherwydd golauadau stryd.

The traffic order proposals have been presented
on plans with the red areas indicating
30mph and the blue areas
indicating 20mph. The orange areas indicate
20mph by virtue of streetlighting.



Allwedd / Legend

20mya Arfaethedig /
Proposed 20mph



30mya Arfaethedig /
Proposed 30mph



20mya yn rhinwedd golau stryd /
20mph by virtue of streetlighting



© Hawfraint y Goron a hawliau
cronfa ddata
2023 Arolwg Ordnans 100023387

© Crown copyright and database
rights
2023 Ordnance Survey 100023387

Cyfeirnod Cynllun / Plan Reference
M44

Tudalen / Page
44 of 52



Mae'r cynigion gorchymyn traffig wedi'u cyflwyno
ar y Cynlluniau gyda'r manau coch yn
dynodi 30mya a'r manau glas yn dynodi
20mya. Mae'r ardalau oren yn dynodi 20mya
oherwydd golauadau stryd.

The traffic order proposals have been presented
on plans with the red areas indicating
30mph and the blue areas
indicating 20mph. The orange areas indicate
20mph by virtue of streetlighting.



Allwedd / Legend

20mya Arfaethedig /
Proposed 20mph



30mya Arfaethedig /
Proposed 30mph



20mya yn rhinwedd golau stryd /
20mph by virtue of streetlighting



© Hawfraint y Goron a hawliau
cronfa ddata
2023 Arolwg Ordnans 100023387
© Crown copyright and database
rights
2023 Ordnance Survey 100023387

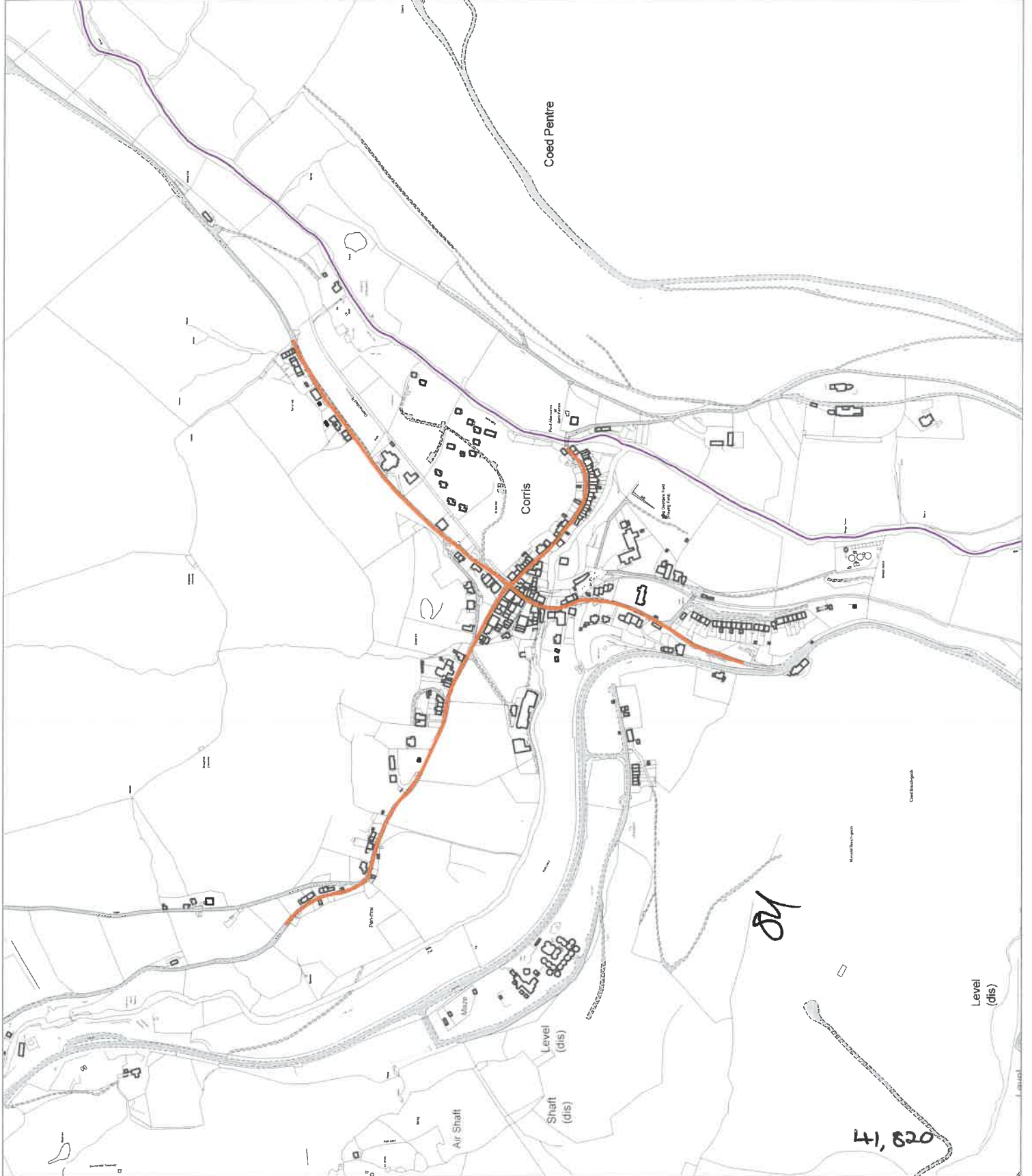
Cyfeirnod Cynilun / Plan Reference
M45

Tudalen / Page
45 of 52



Mae'r cynigion gorchymyn traffig wedi'u cyflwyno
ar y Cynlluniau gyda'r rhannau coch yn
dynodi 30mya a'r rhannau glas yn dynodi
20mya. Mae'r ardalau oren yn dynodi 20mya
oherwydd golauadau stryd.

The traffic order proposals have been presented
on plans with the red areas indicating
30mph and the blue areas
indicating 20mph. The orange areas indicate
20mph by virtue of streetlighting.



Allwedd / Llenod

20mya Arfaethedig /
Proposed 20mph



30mya Arfaethedig /
Proposed 30mph



20mya yn rhinwedd golau stryd /
20mph by virtue of streetlighting



© Hawfraint y Goron a hawliau
cronfa ddata
2023 Arolwg Ordnans 100023387

© Crown copyright and database
rights
2023 Ordnance Survey 100023387

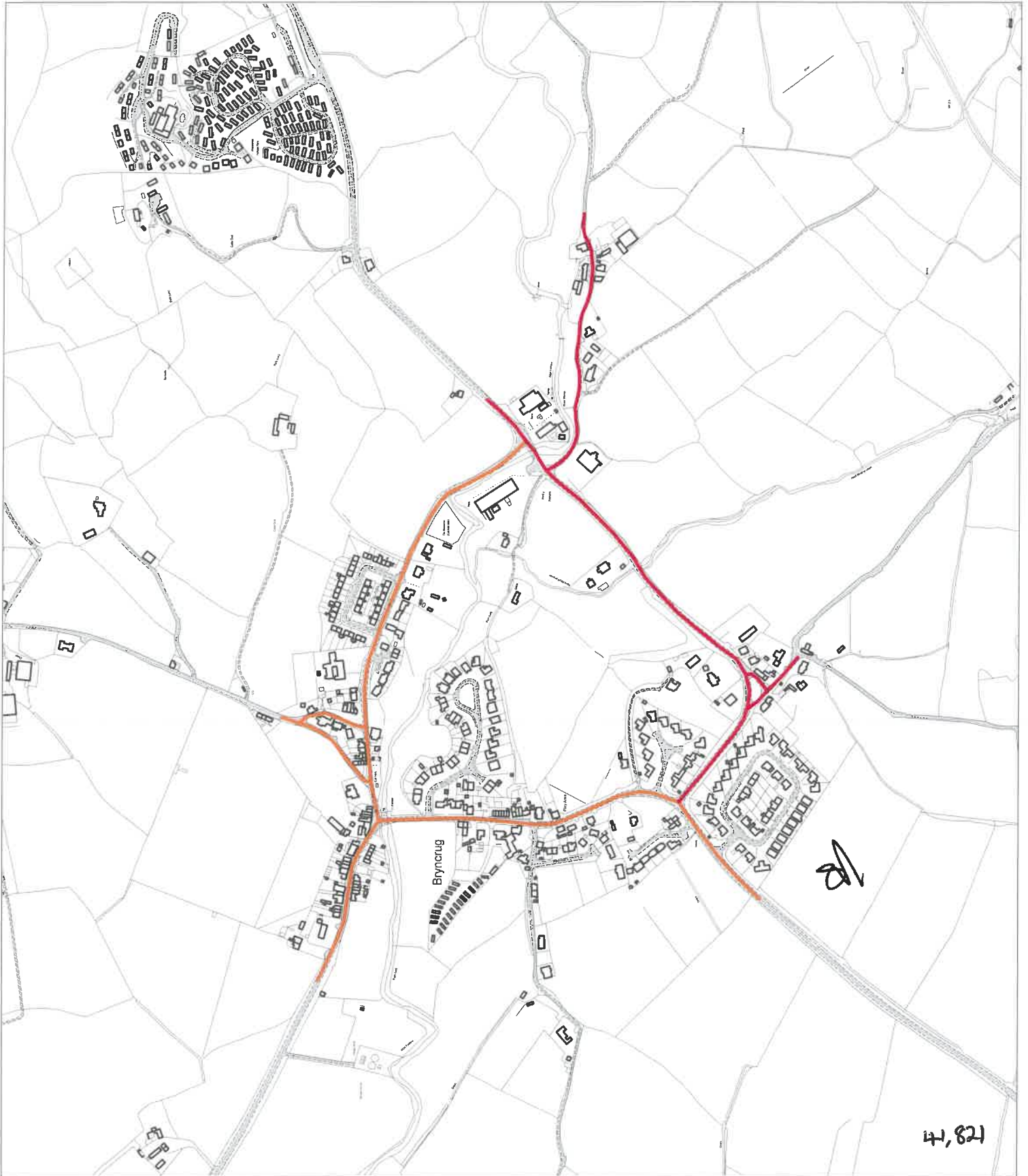
Cyfeirnod Cynllun / Plan Reference
M46

Tudalen / Page
46 of 52



Mae'r cynllun gorchymyn traffig wedi'u cyflwyno
ar y Cynlluniau gyda'r rhannau coch yn
dynodi 30mya a'r rhannau glas yn dynodi
20mya. Mae'r ardaloedd oren yn dynodi 20mya
oherwydd goleuadau stryd.

The traffic order proposals have been presented
on plans with the red areas indicating
30mph and the blue areas
indicating 20mph. The orange areas indicate
20mph by virtue of streetlighting.



AS

4,821

Allwedd / Legend

20mya Arfaethedig /
Proposed 20mph



30mya Arfaethedig /
Proposed 30mph



20mya yn rhinwedd golau stryd /
20mph by virtue of streetlighting



© Hawffraint y Goron a hawliau
cronfa ddata
2023 Arolwg Ordnans 100023387

© Crown copyright and database
rights
2023 Ordnance Survey 100023387

Cyfeirnod Cynllun / Plan Reference
M47

Tudalen / Page
47 of 62



Mae'r cynigion gorchymyn trafïg wedi'u cyflwyno
ar y Cynlluniau gyda'r rhannau coch yn
dynodi 30mya a'r rhannau glas yn dynodi
20mya. Mae'r ardal oren yn dynodi 20mya
oherwydd goleuadau stryd.

The traffic order proposals have been presented
on plans with the red areas indicating
30mph and the blue areas
indicating 20mph. The orange areas indicate
20mph by virtue of streetlighting.



41,822

Allwedd / Legend

20mya Arfaethedig /
Proposed 20mph



30mya Arfaethedig /
Proposed 30mph



20mya yn rhinwedd golau stryd /
20mph by virtue of streetlighting



© Hawfraint y Goron a hawliau
cronfa ddata
2023 Arolwg Ordnans 100023387

© Crown copyright and database
rights
2023 Ordnance Survey 100023387

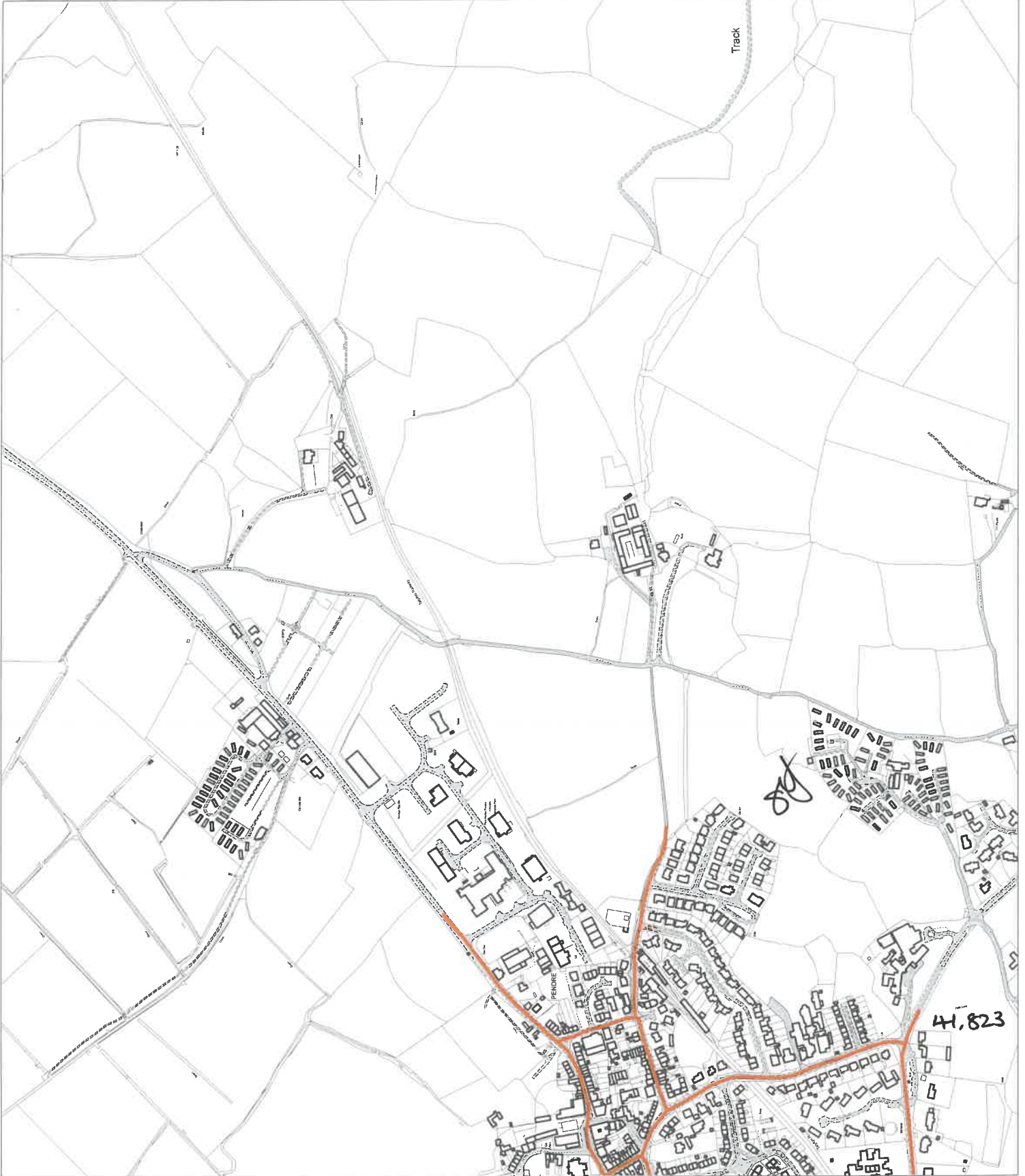
Cyfeirnod Cynllun / Plan Reference
M48

Tudalen / Page
48 of 52



Mae'r cynigion gorchymyn: traffig wedi'u cyflwyno
ar y Cynllunau gyda'r rhannau coch yn
dynodi 30mya a'r rhannau glas yn dynodi
20mya. Mae'r ardsibed oren yn dynodi 20mya
oherwydd goleuadau stryd.

The traffic order proposals have been presented
on plans with the red areas indicating
30mph and the blue areas
indicating 20mph. The orange areas indicate
20mph by virtue of streetlighting.



Allwedd / Legend

20mya Arfaethedig /
Proposed 20mph



30mya Arfaethedig /
Proposed 30mph



20mya yn rhinwedd golau stryd /
20mph by virtue of streetlighting



© Hawffraint y Goron a hawliau
croffta ddata
2023 Arrolwg Ordinans 100023387

© Crown copyright and database
rights
2023 Ordnance Survey 100023387

Cyfeirnod Cynllun / Plan Reference
M49

Tudalen / Page
49 of 52



Mae'r cynigion goorchymyn traffig wedi'u cyflwyno
ar y Cynlluniau Gyda'r Rhannau Coch yn
eynodi 30mya a'r rhannau glas yn eynodi
20mya. Mae'r ardsieido oren yn dynodi 20mya
oherwydd goleuadau stryd.

The traffic order proposals have been presented
on plans with the red areas indicating
30mph and the blue areas
indicating 20mph. The orange areas indicate
20mph by virtue of streetlighting.



Allwedd / Legend

20mya Arfaethedig /
Proposed 20mph



30mya Arfaethedig /
Proposed 30mph



20mya yn rhinwedd golau stryd /
20mph by virtue of streetlighting



© Hawfiraent y Goron a hawliau
cwriffa ddata
2023 Arolwg Ordnans 100023387

© Crown copyright and database
rights
2023 Ordnance Survey 100023387

Cyfeirnod Cynllun / Plan Reference
M50

Tudalen / Page
50 of 52



Mae'r cynigion gochymyn traffig wedi'u cyflwyno
ar y Cynlluniau gyda'r rhannau coch yn
dynodi 30mya a'r rhannau glas yn dynodi
20mya. Mae'r ardaloedd oren yn dynodi 20mya
oherwydd goleuadau stryd.

The traffic order proposals have been presented
on plans with the red areas indicating
30mph and the blue areas
indicating 20mph. The orange areas indicate
20mph by virtue of streetlighting.



Allwedd / Legend

20mya Arfaethedig /
Proposed 20mph



30mya Arfaethedig /
Proposed 30mph



20mya yn rhinwedd golau stryd /
20mph by virtue of streetlighting



© Hawlfraint y Goron a hawliau
cronfa ddata
2023 Arrolwg Ordnans 100023387

© Crown copyright and database
rights
2023 Ordnance Survey 100023387

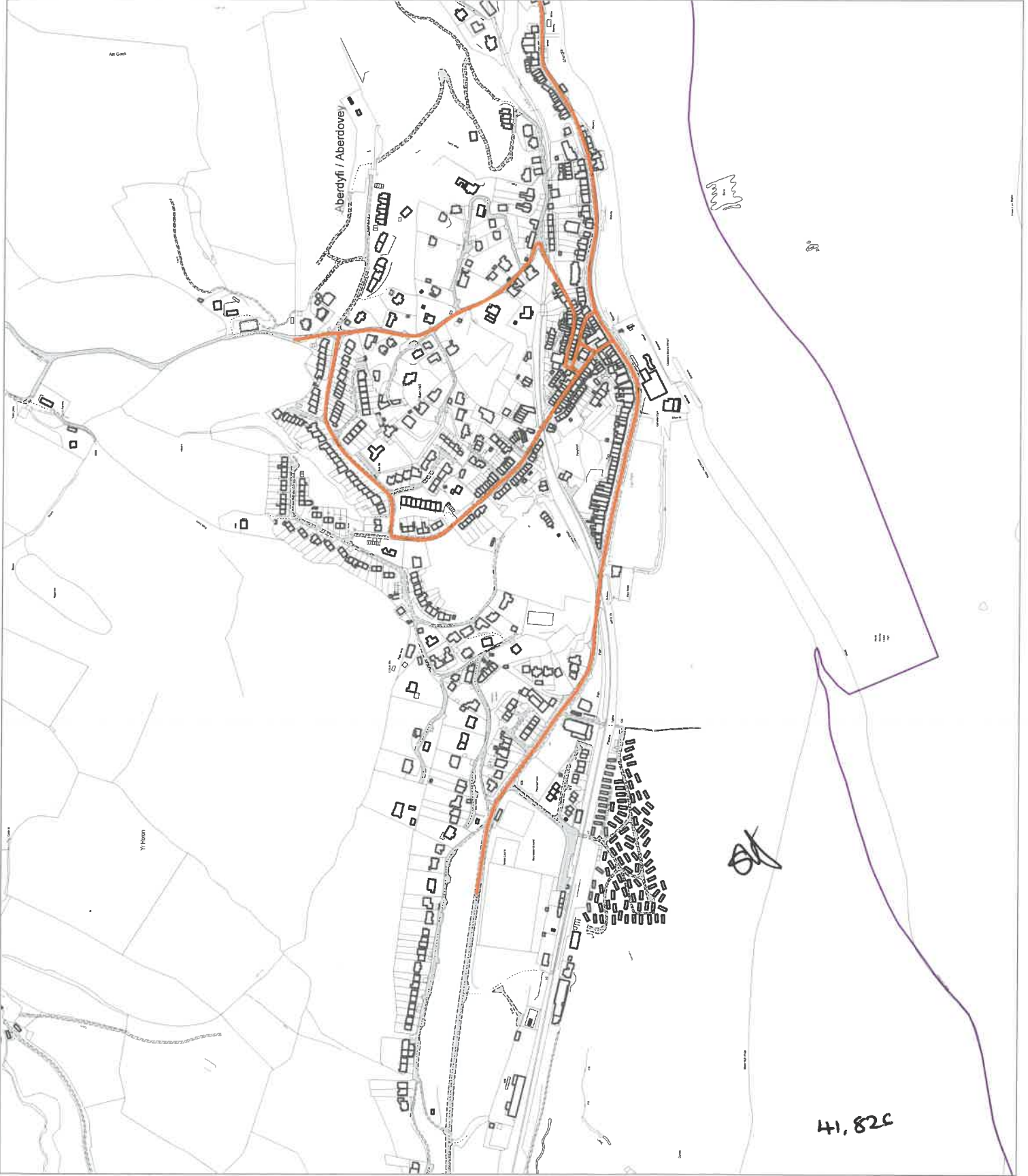
Cyfeirnod Cynllun / Plan Reference
M51

Tudalen / Page
51 of 52



Mae'r cynigion gorchymyn traffig wedi cyflwyno
ar y Cynlluniau gyda'r rhannau coch yn
dynodi 30mya a'r rhannau glas yn dynodi
20mya. Mae'r ardaloedd oren yn dynodi 20mya
oherwydd goleuadau stryd.

The traffic order proposals have been presented
on plans with the red areas indicating
30mph and the blue areas
indicating 20mph. The orange areas indicate
20mph by virtue of streetlighting.



41,826

Allwedd / Legend

20mya Arfaethedig /
Proposed 20mph



30mya Arfaethedig /
Proposed 30mph



20mya yn rhinwedd golau stryd /
20mph by virtue of streetlighting



© Hawffraint y Goron a hawliau
cronfa ddata
2023 Arolwg Ordnans 100023387

© Crown copyright and database
rights
2023 Ordnance Survey 100023387

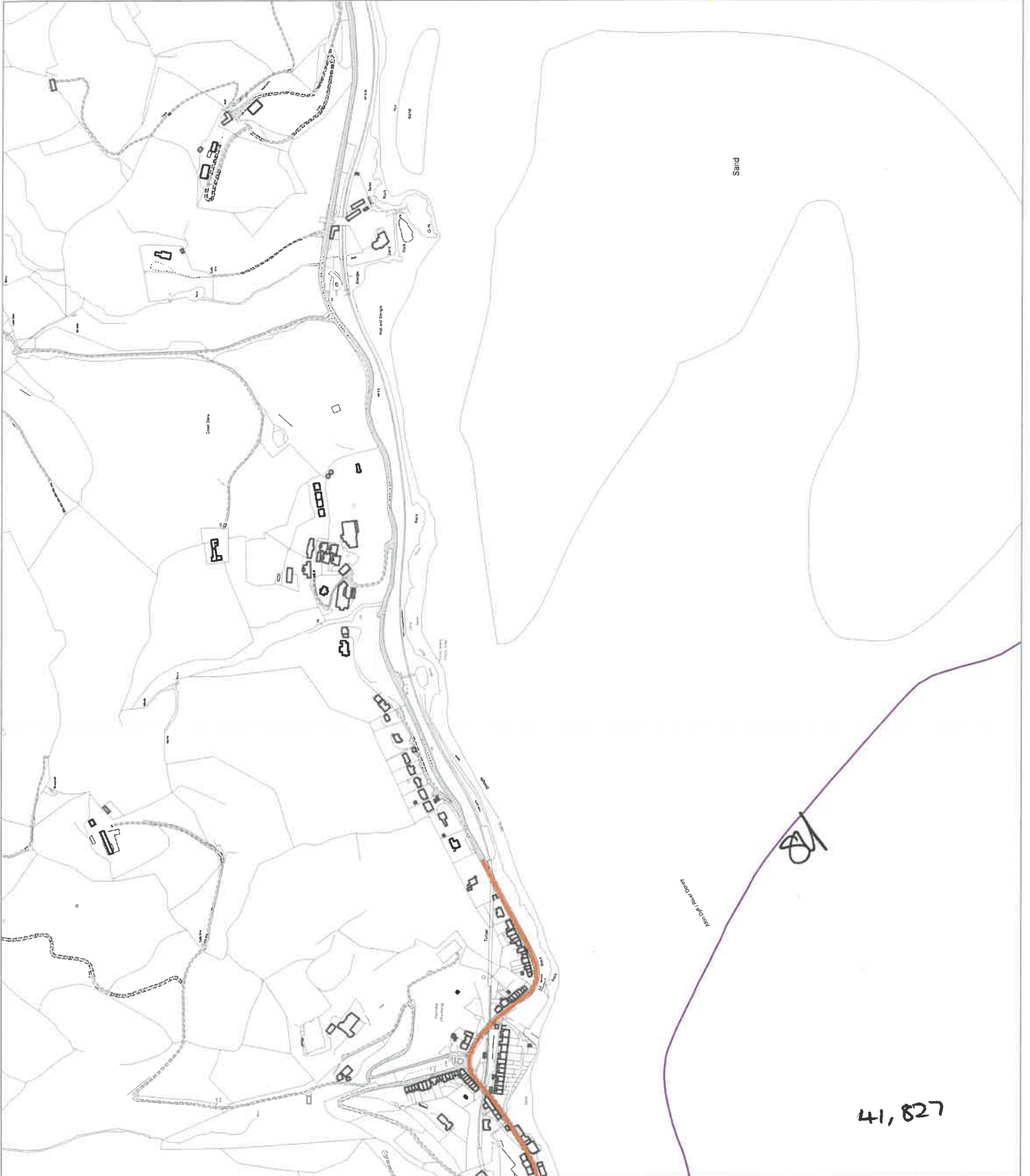
Cyfeirnod Cynllun / Plan Reference
M52

Tudalen / Page
52 of 52



Mae'r cynigion gochymyn trafïg wedi'u cyflwyno
ar y Cynlluniau gyda'r rhannau coch yn
dynodi 30mya a'r rhannau glas yn dynodi
20mya. Mae'r ardalau oren yn dynodi 20mya
oherwydd goleuadau stryd.

The traffic order proposals have been presented
on plans with the red areas indicating
30mph and the blue areas
indicating 20mph. The orange areas indicate
20mph by virtue of streetlighting.



Allwedd / Legend

Diddymu Cyfyngiadau
Cyflymder 20mya
a Cyfyngiadau Cyflymder Parh
20mya /
20mph Speed Restriction and
20mph Zone Speed Restriction
to be revoked



© Hawfraint y Goron a hawliau
cronfa ddata
2023 Arolwg Ordnans 100023387
© Crown copyright and database
rights
2023 Ordnance Survey 100023387

Cyfeirnod Cynllun / Plan Reference
M20R1

Tudalen / Page
1 of 2



Mae'r ddiwygiadau wedi'u cyflwyno ar gynlluniau
gyda'r ardalceid porffor yn nodi cyfyngiadau
cyflymder 20mya presennol a cyfyngiadau
cyflymder parhau 20mya i'w ciddymu

The revocations have been presented
on plans with the purple areas indicating existing
20mph speed restrictions and 20mph Zone speed
restrictions to be revoked



41,828

Allwedd / Legend

Diddymu Cyfyngiadau
Cyflymder 20mya
a Cyfyngiadau Cyflymder Parth
20mya /
20mph Speed Restriction and
20mph Zone Speed Restriction
to be revoked



© Hawlfraint y Goron a hawliau
cronfa ddata
2023 Arolwg Ordnans 100023387
© Crown copyright and database
rights
2023 Ordnance Survey 100023387

Cyfeirnod Cynllun / Plan Reference
M20R2

Tudalen / Page
2 of 2



Maer, dirymiaidau wedi'u cyflwyno ar gynlluniau
gyda'r ardalbedd porffor yn nodi cyfyngiadau
cyflymder 20mya presennol a cyfyngiadau
cyflymder parthau 20mya i'w addysgu.

The revocations have been presented
on plans with the purple areas indicating existing
20mph speed restrictions and 20mph Zone speed
restrictions to be revoked



CYNGOR GWYNEDD

(VARIOUS COUNTY ROADS, MEIRIONNYDD AREA)

(20 M.P.H. SPEED RESTRICTION) ORDER 2023

Cyngor Gwynedd (“the Council”) in exercise of its powers under Sections 82(2) 83(2) 84(1) and (2) of the Road Traffic Regulations Act 1984 (“the Act”) and of all other enabling powers and after consultation with the Chief Officer of Police in accordance with Part III and Part IV of Schedule 9 to the Act **HEREBY** makes the following Order:-

1. No person shall cause or permit any Motor Vehicle to proceed at a speed exceeding 20 miles per hour on the length of road specified in the First Schedule hereto and coloured blue on the plans referred to in Column 6 of Schedule 1 (These supplementary plans are not part of the Order).
2. In this Order, except where the context otherwise requires, the following expressions have the meanings hereby respectively assigned to them:

“Emergency Service Vehicles” has the same meaning as in Regulation 3(2) of the Road vehicle Lighting Regulations 1989.

“junction” in this Order, in relation to measurements of distance, means the junction of the respective kerb lines of the roads referred to, and where appropriate, measurements shall be taken from the centre line of said junction.

“Motor Vehicle” means a mechanically propelled vehicle intended or adapted for use on the roads as defined in Section 185 of the Road Traffic Act 1988.
3. The Orders specified in the Second Schedule hereto are hereby revoked either in their entirety or partially as specified in the said Schedule.
4. No speed limit imposed by this Order shall apply to any vehicle being used for naval, military or air force purposes and are being driven by a person for the time subject to the orders of the member of the armed forces of the Crown, who is a member of the special forces:-
 - (i) in response, or for practice in responding, to a national security emergency by a person who has been trained in driving at high speeds; or

(ii) for the purpose of training a person in driving vehicles at high speeds; Special Forces means those units of the armed forces the maintenance of whose capabilities is the responsibility of the Director of Special Forces or which are for the time being subject to the operational command of that Director.

5. No speed limit imposed by this Order shall apply to any vehicle being used by the Emergency Services for the purposes described in section 87 of the Road Traffic Regulation Act 1984 as amended
6. This Order may be cited as "Cyngor Gwynedd (Various County Roads, Meirionnydd Area) (20 m.p.h. Speed Restriction) Order 2023" and shall come into operation on the 17th day of September Two thousand and twenty three.

GIVEN under the Common Seal of Cyngor Gwynedd this *13th* day of September two thousand and twenty three.

FIRST SCHEDULE – 20 M.P.H. SPEED RESTRICTION

<p><u>Aberangell</u></p> <p><u>Class 3 Road – Unnamed Road passing Pont y Felin</u></p>	<p>From its junction with the Class 3 Road leading to Pont Walton for a distance of approximately 408 metres in a general southerly direction. Refer to plan M42</p>
<p><u>Dyffryn Ardudwy</u></p> <p><u>Class 3 Road – Ffordd Y Llan</u></p>	<p>In its entirety. Refer to plan M24</p>
<p><u>Fairbourne</u></p> <p><u>Class 3 Road – Penrhyn Drive South</u></p>	<p>In its entirety. Refer to plan M36</p>
<p><u>Garreg</u></p> <p><u>Class 1 Road – A4085</u></p>	<p>From a point approximately 10 metres south of Pont Garreg Llanfrothen for a distance of approximately 571 metres in a general northerly direction. Refer to plan M3</p>
<p><u>Harlech</u></p> <p><u>Class 3 Road – Pen Dref</u></p>	<p>From a point approximately 74 metres south east of Castle Square for a distance of approximately 112 metres in a south easterly direction. Refer to plan M16</p>

<p><u>Llanbedr</u></p> <p><u>Class 3 Road – Unnamed Road passing Bryn Deiliog</u></p>	<p>From its junction with the A496 for a distance of approximately 250 metres in a general south easterly direction. Refer to plan M22</p>
<p><u>Llandderfel</u></p> <p><u>Class 2 Road – B4402</u></p> <p><u>Class 3 Road – Unnamed Road passing Cae'r Dderwen</u></p> <p><u>Class 3 Road – Trafalgar Street</u></p>	<p>From its junction with the Class 3 Road passing Cae'r Dderwen for a distance of approximately 178 metres in a general northerly direction. Refer to plan M15</p> <p>From its junction with the B4402 for a distance of approximately 96 metres in a north westerly direction. Refer to plan M15</p> <p>From its junction with the B4402 for a distance of approximately 435 metres passing Trem Berwyn in a general easterly direction. Refer to plan M15</p>
<p><u>Llanegryn</u></p> <p><u>Class 3 Road passing Craig y Deryn School</u></p> <p><u>Unclassified Road – Unnamed Road</u></p>	<p>From a point approximately 28 metres north east of its junction with the A493 to a point approximately 10 metres north east of Pont Llanegryn. Refer to plan M43</p> <p>From its junction with the Class 3 Road adjacent to Cefn Coch Farm in its entirety. Refer to plan M43</p>
<p><u>Llanfachreth</u></p> <p><u>Class 3 Road – Unnamed Road passing Maes Y Llan</u></p>	<p>From its junction with the centre of the Village for a distance of approximately 225 metres in a westerly direction. Refer to plan M27</p>
<p><u>Llanfair</u></p> <p><u>Class 3 Road – Old Llanfair Road</u></p>	<p>From its junction with Heol Y Bryn to its junction with unnamed road passing Fron Hill in a general southerly direction. Refer to plan M17</p>

<p><u>Class 3 Road – Unnamed Road passing Fronhill</u></p>	<p>From its junction with Old Llanfair Road for a distance of approximately 637 metres in a general easterly direction.</p> <p>Refer to plan M17</p>
<p><u>Manod</u></p> <p><u>Class 3 Road – Unnamed Road adjacent to Wynne’s Arms</u></p>	<p>From its junction with Manod Road, A470 for a distance of approximately 155 metres in a south westerly direction.</p> <p>Refer to plan M2</p>
<p><u>Minffordd</u></p> <p><u>Class 3 Road – Unnamed Road</u></p>	<p>From a point approximately 65 metres west of its junction with Quarry Lane for a distance of approximately 222 metres in an easterly direction. Refer to plan M6</p>
<p><u>Parc</u></p> <p><u>Class 3 Road – Unnamed Road passing old School</u></p> <p><u>Class 3 Road – Unnamed Road</u></p>	<p>From a point approximately 236 metres south west of Pont y Park for a distance of approximately 455 metres in a general north easterly direction. Refer to plan M19</p> <p>From its junction with the unnamed Class 3 Road near the property known as Hafod y Nant for a distance of approximately 37 metres in a general north westerly direction. Refer to plan M19</p>
<p><u>Tywyn</u></p> <p><u>Unclassified Road – Unnamed Road running parallel with the railway track</u></p>	<p>From its junction with Sandilands Road for a distance of approximately 502 metres in a north westerly direction.</p> <p>Refer to plan M47</p>

SECOND SCHEDULE 2 – REVOCATION OF TRAFFIC ORDERS

The Gwynedd Council (Barmouth and Dolgellau) (20 M.P.H. Zone Speed Restriction Order 2021 . Revoke the First Schedule in its entirety which refers to the 20 m.p.h. Speed Zone. Refer to plan M20R1 and plan M20R2

All prior speed limit orders relevant to the sections of roads referred to will be revoked.

LLOFNODWYD FEL)
GWEITHRED trwy osod **SÊL**)
GYFFREDIN CYNGOR)
GWYNEDD ym mhresenoldeb:-)

EXECUTED AS A DEED by)
affixing **THE COMMON SEAL**)
of **GWYNEDD COUNCIL**)
in the presence of:)



41, 830

Llofnodwr Awdurdodedig
Authorised Signatory

DYDDIEDIG/DATED: 13 o Fedi/September, 2023

GORCHYMYN CYNGOR GWYNEDD

(AMRYW FFYRDD SIROL, ARDAL MEIRIONNYDD)

(CYFYNGU CYFLYMDER 20 M.Y.A.) 2023

CYNGOR GWYNEDD

(VARIOUS COUNTY ROADS, MEIRIONNYDD AREA)

(20 M.P.H. SPEED RESTRICTION) ORDER 2023

CAT-4177

Iwan G D Evans LLB(Anrh/Hons) PGCert. Dip.L.G
Pennaeth Gwasanaethau Cyfreithiol/
Head of Legal Services
Cyngor Gwynedd/Gwynedd Council
Swyddfa'r Cyngor/Council Offices
Stryd y Jêl/Shirehall Street
CAERNARFON
Gwynedd
LL55 1SH